



**ОБЩЕСТВО С ОГРАНИЧЕННОЙ
ОТВЕТСТВЕННОСТЬЮ
«ЦЕНТР УНИВЕРСАЛПРОЕКТ»**

Выписка из реестра членов саморегулируемой организации №3664028055-20230118-1044 от 18.01.2023г. Саморегулируемая организация, основанная на членстве лиц, осуществляющих подготовку проектной документации Ассоциация «СРО «ВГАСУ-проект» 394061, Воронежская область, г.Воронеж, проспект Труда, д.4а, <http://www.sro-proekt.ru>
Регистрационный номер в государственном реестре саморегулируемых организаций СРО-П-078-14122009 Регистрация: №117 от 19.04.2010

Проект планировки территории

Материалы по обоснованию проекта планировки территории

«Реконструкция системы мелиорации с использованием дождевальных машин кругового типа для земель сельскохозяйственного назначения ООО «ВОСТОК-АГРО» вблизи с. Старая Калитва Россошанского муниципального района Воронежской области», расположенному по адресу: Воронежская область, Россошанский район, Старокалитвенское сельское поселение, пересечение кадастрового квартала 36:27:0960024, южная часть кадастрового квартала 36:27:0960011, юго-восточная часть кадастрового квартала 36:27:0960023»

13/22/2-ПР/ВА-ППТ.О

Том 2

Изм.	№ док.	Подп.	Дата

ОБЩЕСТВО С ОГРАНИЧЕННОЙ ОТВЕТСТВЕННОСТЬЮ
«ЦЕНТР УНИВЕРСАЛПРОЕКТ»

Проект планировки территории

Материалы по обоснованию проекта планировки территории

«Реконструкция системы мелиорации с использованием дождевальных машин кругового типа для земель сельскохозяйственного назначения ООО «ВОСТОК-АГРО» вблизи с. Старая Калитва Россошанского муниципального района Воронежской области», расположенному по адресу: Воронежская область, Россошанский район, Старокалитвенское сельское поселение, пересечение кадастрового квартала 36:27:0960024, южная часть кадастрового квартала 36:27:0960011, юго-восточная часть кадастрового квартала 36:27:0960023»

13/22/2-ПР/ВА-ППТ.О

Том 2

Генеральный директор

В.В. Золотухин

Главный инженер проекта

А.Ю. Гаврилов

Изм.	№ док.	Подп.	Дата

Обозначение	Наименование	Примечание
13/22/2-ПР/ВА-ППТ.О-С	Содержание тома	
13/22/2-ПР/ВА-ППТ.О-СП	Состав проекта	
13/22/2-ПР/ВА-ППТ.О-ГЧ	Графическая часть	
13/22/2-ПР/ВА-ППТ.О-ПЗ	Пояснительная записка	

Взам. инв. №

Подпись и дата

Инв. № подл.

						13/22/2-ПР/ВА-ППТ.О-С			
Изм.	Кол.уч.	Лист	№докум.	Подпись	Дата				
						Содержание тома	Стадия	Лист	Листов
								1	2
Н. контр.	Афанасьева						ООО «Центр Универсалпроект» г. Воронеж, 2023 г.		
ГИП	Гаврилов								
Разработал	Басинская								

Справка

Проект планировки территории разработан в соответствии с требованиями действующего законодательства Российской Федерации, а также исходными данными, техническими условиями и требованиями, выданными органами государственного надзора (контроля) и заинтересованными организациями при согласовании места размещения объекта. Технические решения, принятые в проекте, соответствуют требованиям экологических, санитарно-гигиенических, противопожарных норм, действующих на территории Российской Федерации, и обеспечивает безопасную для жизни и здоровья людей эксплуатацию объекта при соблюдении предусмотренных проектной документацией требований.

Главный инженер проекта

А.Ю. Гаврилов

Инв. № подл.	Подпись и дата	Взам. инв. №					13/22/2-ПР/ВА-ППТ.О-С	Лист
								2
Изм.	Кол.уч.	Лист	№ докум.	Подпись	Дата			

Состав проекта

№ тома	Наименование	Примечание
1	Основная часть проекта планировки территории: Раздел 1. «Проект планировки территории. Графическая часть» Раздел 2. «Положение о размещении линейных объектов»	
2	Материалы по обоснованию проекта планировки: Раздел 3. «Материалы по обоснованию проекта планировки территории. Графическая часть» Раздел 4. «Материалы по обоснованию проекта планировки территории. Пояснительная записка»	

Состав проектной документации выполнен на основании:

- Состав проектной документации выполнен на основании: Постановления Правительства РФ от 12 мая 2017 г. №564 «Об утверждении Положения о составе и содержании проектов планировки территории, предусматривающих размещение одного или нескольких линейных объектов» с изменениями на 2 апреля 2022 года.

Взам. инв. №								
	Подпись и дата							
Инв. № подл.						13/22/2-ПР/ВА-ППТ.О-ПЗ		
	Изм.	Кол.уч.	Лист	№докум.	Подпись		Дата	
	ГИП		Гаврилов					
	Разработал		Басинская					
Пояснительная записка						Стадия	Лист	Листов
						П	1	
						000 «Центр Универсалпроект» г. Воронеж, 2023 г.		

Содержание

	Наименование	Стр.
	Графическая часть	6
Лист 1	Схема расположения элемента планировочной структуры (Старокалитвенское сельское поселение Россошанского муниципального района Воронежской области)	7
Лист 2	Схема использования территории в период подготовки проекта планировки территории и схема границ зон с особыми условиями использования территории	8
	Пояснительная записка	11
1.	Введение	12
2.	Исходные данные для подготовки документации по планировке территории объекта	13
3.	Цели и задачи проекта планировки территории	14
4.	Природно-климатические условия	14
4.1	Географическое положение	14
4.2	Климат	15
4.3	Геоморфология	16
4.4	Техногенные условия	16
5	Обоснование границ планировочного размещения линейного объекта	16
6	Особые условия использования территории	17
	Приложения	19

Взам. инв. №

Подпись и дата

Инв. № подл.

Изм.	Кол.уч.	Лист	№ докум.	Подпись	Дата

13/22/2-ПР/ВА-ППТ.О-ПЗ

Лист

**МАТЕРИАЛЫ ПО ОБОСНОВАНИЮ ПРОЕКТА ПЛАНИРОВКИ
ТЕРРИТОРИИ**

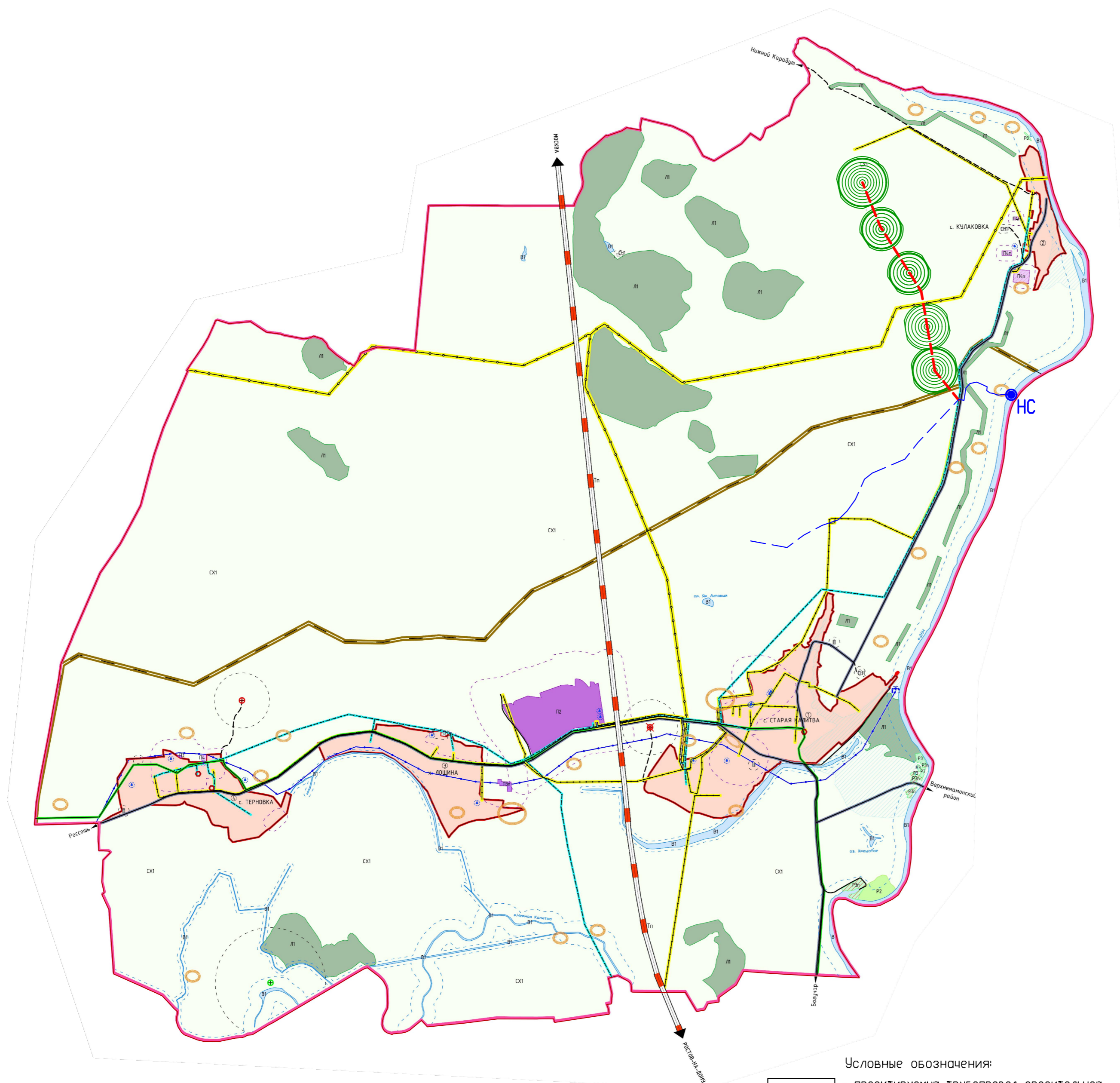
Раздел 3

«Материалы по обоснованию проекта планировки.

Графическая часть»

Инв. № подл.	Подпись и дата	Взам. инв. №					13/22/2-ПР/ВА-ППТ.О-ПЗ	Лист
			Изм.	Кол.уч.	Лист	№ докум.		

Карта градостроительного зонирования территории Старокалитвенского сельского поселения
Россошанского муниципального района Воронежской области



УСЛОВНЫЕ ОБОЗНАЧЕНИЯ

- граница сельского поселения
- граница населенного пункта
- проектируемая граница населенного пункта
- граница населенного пункта, прекращающая свое существование
- территория и номер населенного пункта

Территориальные зоны:

- СХ1 - зона сельскохозяйственного использования на землях сельскохозяйственного назначения
- СХ3 - зона садоводства и дачного хозяйства в составе земель сельскохозяйственного назначения
- П2 - зона размещения предприятий II класса санитарной классификации
- П3 - зона размещения предприятий III класса санитарной классификации
- П4 - зона размещения предприятий IV класса санитарной классификации
- П3п - зона планируемого размещения предприятий III класса санитарной классификации
- П4п - зона планируемого размещения предприятий IV класса санитарной классификации
- В1 - зона водных объектов
- СН1 - зона размещения объектов специального назначения (кладбищ)
- Л1 - территория земель лесного фонда
- Р2 - зона общественных пляжей
- Р3 - зона размещения объектов для отдыха и туризма
- Р3п - зона планируемого размещения объектов для отдыха и туризма
- зона планируемого размещения инфраструктуры железной дороги (высокоскоростная магистраль "Москва - Ростов-на-Дону - Adler")

Зоны с особыми условиями использования:

- охранная зона газораспределительных сетей
- охранная зона объектов электроэнергетики
- охранная зона объектов связи
- охранная зона аммиакопровода
- водопровод
- автомобильные дороги общего пользования регионального значения
- проектируемые автомобильные дороги общего пользования регионального значения
- автомобильные дороги местного значения
- проектируемые автомобильные дороги местного значения
- зона затопления паводком 1% обеспеченности
- водоохранные зоны водных объектов
- водозабор
- санитарно-защитная зона объектов водоснабжения
- санитарно-защитные зоны объектов производственного назначения
- санитарно-защитные зоны кладбищ, скотомогильников, контейнерных площадок
- скотомогильник действующий/рекультивируемый
- памятники культуры
- памятники археологии

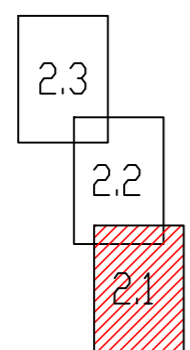
Условные обозначения:

- проектируемый трубопровод оросительной сети
- существующий трубопровод оросительной сети
- насосная станция

						13/22/2-ПР/ВА-22-ППТ.0			
						«Реконструкция системы мелиорации с использованием дождевых машин кругового типа для земель сельскохозяйственного назначения ООО «ВУСТОК-АГРО» вблизи с. Старая Калитва Россошанского муниципального района Воронежской области», расположенных по адресу: Воронежская область, Россошанский район, Старокалитвенское сельское поселение, parcelный кадастровый квартала 36:27:0960024, южная часть кадастрового квартала 36:27:0960011, юго-восточная часть кадастрового квартала 36:27:0960023»			
Изм.	Кол.ч	Лист	№ док	Подпись	Дата	Материалы по обоснованию проекта планировки территории	Стадия	Лист	Листов
Разработ.	Васинская				01.23		П	1	4
Проверил	Гаврилов				01.23				
ГИП	Гаврилов				01.23	Схема расположения элемента планировочной структуры		ООО "Центр Универсалпроект" г. Воронеж, 2023г.	
Н. контр.	Афанасьева				01.23				



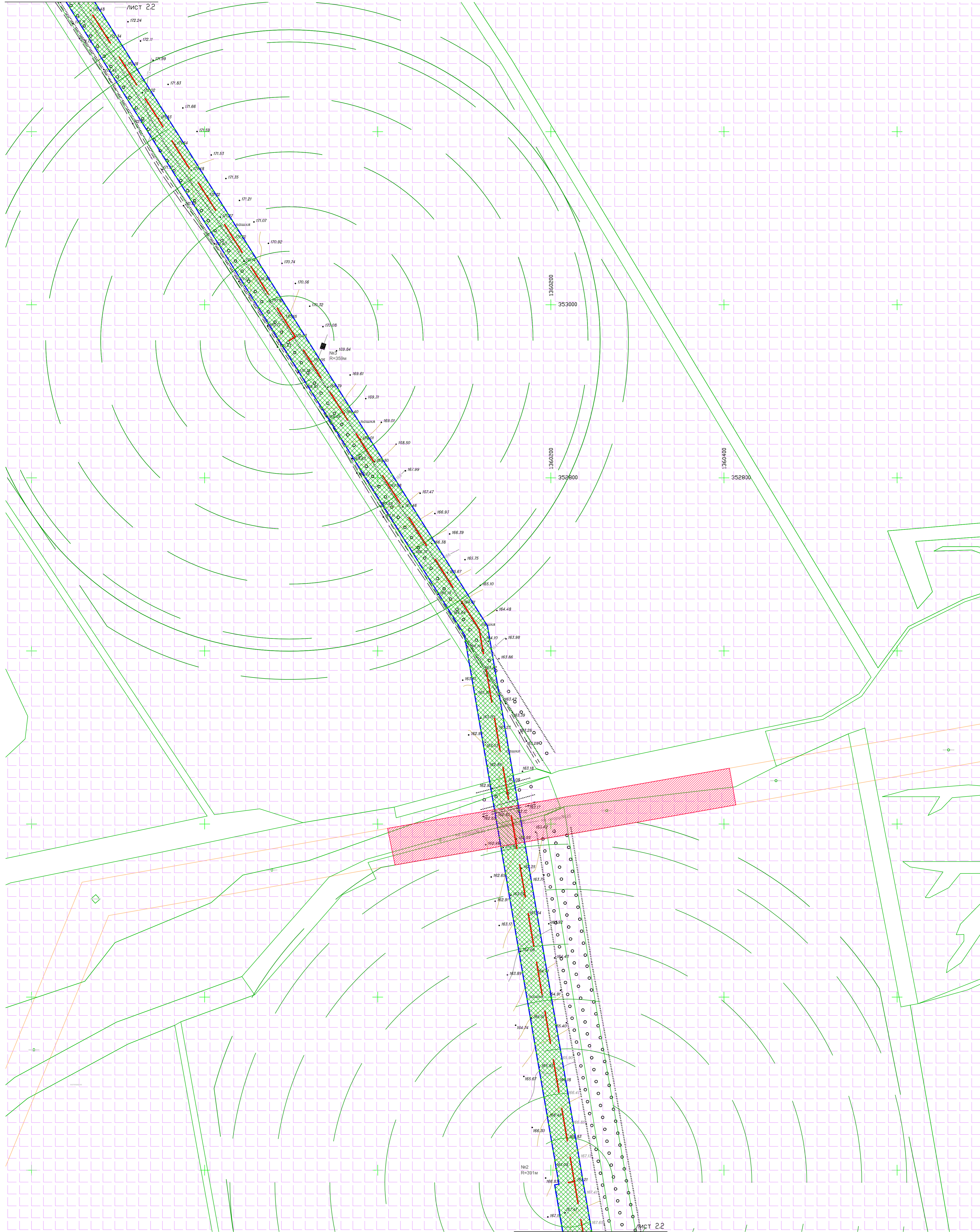
Схема совмещения листов



Условные обозначения:

- граница зоны планируемого размещения линейного объекта
- граница территории, в отношении которой осуществляется подготовка проекта планировки
- проектируемый магистральный трубопровод
- граница и номер кадастрового квартала
- границы земельных участков, учтенных в ЕГРН
- обозначение существующих земельных участков, учтенных в ЕГРН
- охранный зона ЛЭП 110 кВ
- охранный зона аммиакпровода с его кабелями связи

					13/22/2-ПР/ВА-22-ППТ.0				
					*Исчерпывающая система мероприятий по использованию земельных наделов различного типа для земель сельскохозяйственного назначения ООО «Восток-Агро» вблизи с. Старая Колытава Волжского муниципального района Волгоградской области, расположенных по адресу: Волжская область, Российский район, Старокоптянское сельское поселение, адрес: кадастровый квартал 36:27:0960010, вся часть кадастрового квартала 36:27:0960010, исключительная часть кадастрового квартала 36:27:0960010				
Изм.	Кол.	Лист	№ док.	Подпись	Дата	Проект планировки. Основная (утверждаемая) часть	Студия	Лист	Листов
							П	2.1	
Разработ.	Басинская				01.23	Схема использования территории в период подготовки проекта планировки территории. Схема границ зон с особыми условиями использования территории. М 1:2000	ООО "Центр УниверсалПроект" г. Воронеж, 2023г.		
Проверил	Гаврилов				01.23				
ГИП	Гаврилов				01.23				
Н. контр.	Аванасьева				01.23				



ЛИСТ 2.2
ЛИСТ 2.1

Условные обозначения:






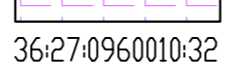


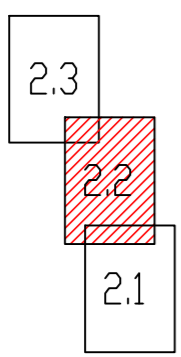

-  - граница зоны планируемого размещения линейного объекта
-  - граница территории, в отношении которой осуществляется подготовка проекта планировки
-  - проектируемый магистральный трубопровод
-  - граница и номер кадастрового квартала
-  - границы земельных участков, учтенных в ЕГРН
-  - обозначение существующих земельных участков, учтенных в ЕГРН
-  - охранный зона ЛЭП 110 кВ
-  - охранный зона аммиакопровода с его кабелями связи

Схема совмещения листов



					13/22/2-ПР/ВА-22-ППТ.0				
					<small>«Инициатива системы мониторинга с использованием геоинформационных данных» для земель сельскохозяйственного назначения ООО «ВСК-НПР» вблизи с. Старая Колыба Воронежской области, расположенных по адресу: кадастровый квартал 362/096/004, вся часть кадастрового квартала 362/096/001, исключенная часть кадастрового квартала 362/096/003»</small>				
Изм.	Кол.	Лист	№ док.	Подпись	Дата	Проект планировки. Основная (утверждаемая) часть	Студия	Лист	Листов
Разработ.	Басинская			<i>[Signature]</i>	01.23		П	2.2	
Проверил	Гаврилов			<i>[Signature]</i>	01.23				
ГИП	Гаврилов			<i>[Signature]</i>	01.23	Схема использования территории в период подготовки проекта планировки территории. Схема границ зон с особыми условиями использования территории. М 1:2000			
Н. контр.	Аванасьева			<i>[Signature]</i>	01.23				

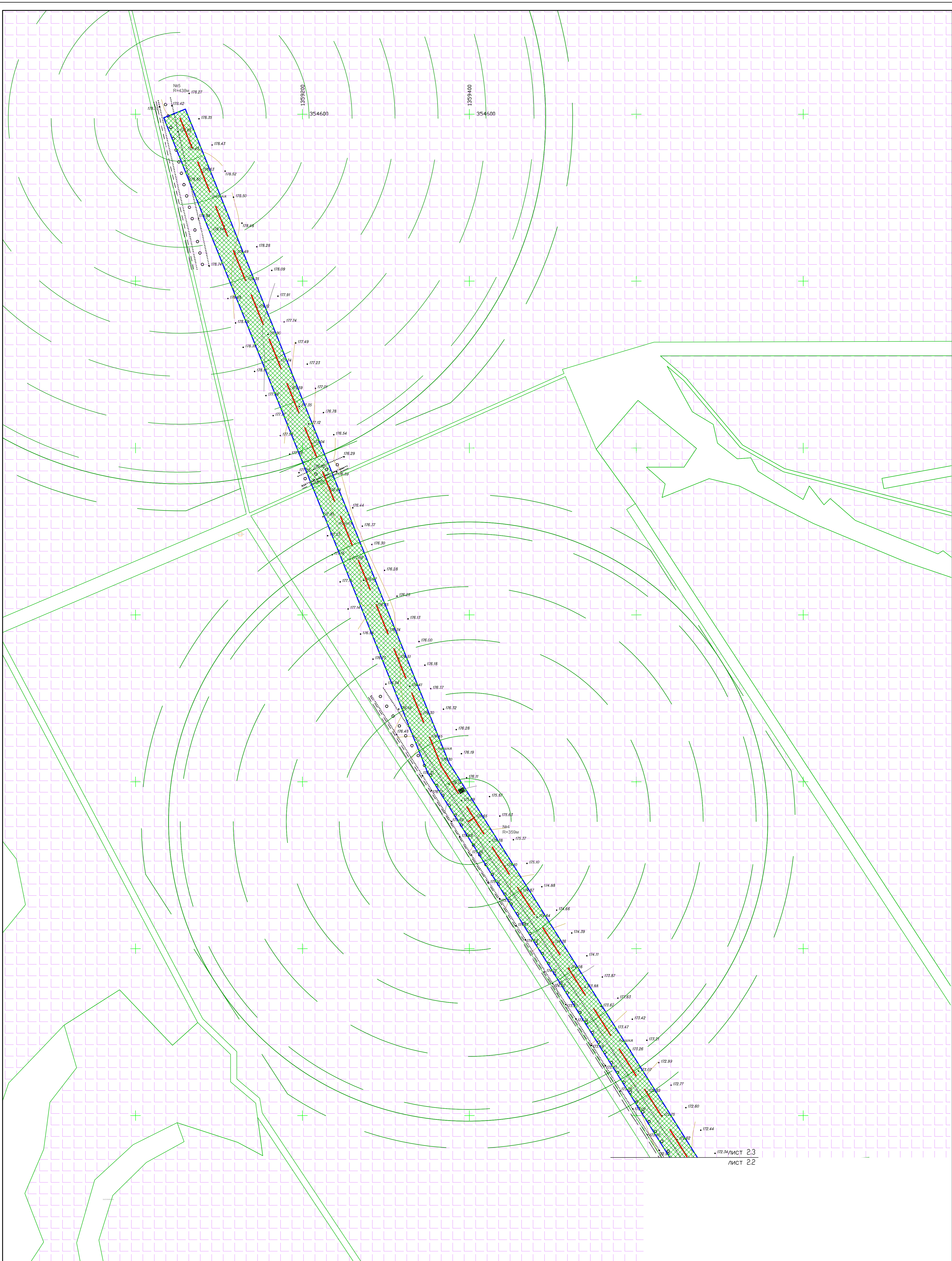
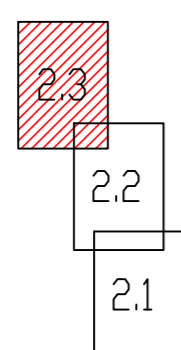


Схема совмещения листов



Условные обозначения:

- граница зоны планируемого размещения линейного объекта
- граница территории, в отношении которой осуществляется подготовка проекта планировки
- проектируемый магистральный троппровод
- граница и номер кадастрового квартала
- границы земельных участков, учтенных в ЕГРН
- обозначение существующих земельных участков, учтенных в ЕГРН
- охранный зона ЛЭП 110 кВ
- охранный зона аммиакпровода с его кабелями связи

					13/22/2-ПР/ВА-22-ППТ.0				
					<small>«Исчерпывающая система планировки с использованием геоинформационных данных» типа для земель сельскохозяйственного назначения ООО «ВОСТЭК-ПР» в/лнн с. Старая Колыта Воронежской области, расположенная по адресу: Воронежская область, Россошинский район, Старокоптянское сельское поселение, parcelный кадастровый квартал 36:27:0960010, кадастровый квартал 36:27:0960010:32»</small>				
Изм.	Кол.	Лист	№ док.	Подпись	Дата	Проект планировки. Основная (утверждаемая) часть	Студия	Лист	Листов
Разработ.	Басинская				01.23		П	2.3	3
Проверил	Гаврилов				01.23				
ГИП	Гаврилов				01.23	Схема использования территории в период подготовки проекта планировки территории. Схема границ зон с особыми условиями использования территории. М 1:2000	ООО «Центр УниверсалПроект» г. Воронеж, 2023г.		
Н. контр.	Аванасьева				01.23				

**МАТЕРИАЛЫ ПО ОБОСНОВАНИЮ ПРОЕКТА ПЛАНИРОВКИ
ТЕРРИТОРИИ**

Раздел 4

«Материалы по обоснованию проекта планировки.

Пояснительная записка»

Инв. № подл.	Подпись и дата	Взам. инв. №

						13/22/2-ПР/ВА-ППТ.О-ПЗ	Лист
Изм.	Кол.уч.	Лист	№ докум.	Подпись	Дата		

Западный тип атмосферной циркуляции характеризуется значительной устойчивостью и не-редко сохраняется на протяжении двух месяцев.

4.3. Геоморфология.

Территория расположена в пределах эрозионно-денудационной Среднерусской возвышенности (Донское Белогорье) - Калитвинский геоморфологический район. Поверхность участка представляет собой сильно расчлененную равнину, изрезанную овражно-балочной сетью. Геодинамические процессы проявляются главным образом в образовании различных морфологических типов микрорельефа. Тип рельефа эрозионно-аккумулятивный.

4.4. Техногенные условия.

Поверхность участка спланирована в результате сельскохозяйственной деятельности.

5. Обоснование границ зон планируемого размещения линейного объекта.

Территория, на которую разрабатывается проект планировки для строительства линейного объекта «Реконструкция системы мелиорации с использованием дождевальных машин кругового типа для земель сельскохозяйственного назначения ООО «ВОСТОК-АГРО» вблизи с. Старая Калитва Россошанского муниципального района Воронежской области», расположенному по адресу: Воронежская область, Россошанский район, Старокалитвенское сельское поселение, пересечение кадастрового квартала 36:27:0960024, южная часть кадастрового квартала 36:27:0960011, юго-восточная часть кадастрового квартала 36:27:0960023» находится в границах Старокалитвенского сельского поселения Россошанского муниципального района Воронежской области.

Согласно КПТ из государственного кадастра недвижимости, рассматриваемая территория расположена в границах кадастровых кварталов 36:27:0960010 и 36:27:0960024. Категория земель, по которым проходит проектируемый линейный объект – земли сельскохозяйственного назначения.

На протяжении всего объекта «Реконструкция системы мелиорации с использованием дождевальных машин кругового типа для земель сельскохозяйственного назначения ООО «ВОСТОК-АГРО» вблизи с. Старая Калитва Россошанского муниципального района Воронежской области», расположенному по адресу: Воронежская область, Россошанский район, Старокалитвенское сельское поселение, пересечение кадастрового квартала 36:27:0960024, южная часть кадастрового квартала 36:27:0960011, юго-восточная часть кадастрового квартала 36:27:0960023» установлена полоса отвода. Общая площадь полосы отвода под строительство магистрального трубопровода оросительной системы составляет 130527 кв.м.

Инв. № подл.	Подпись и дата	Взам. инв. №							Лист
			13/22/2-ПР/ВА-ППТ.О-ПЗ						
Изм.	Кол.уч.	Лист	№ докум.	Подпись	Дата				

- технические условия №03/1883 от 14.12.2022 г. на пересечение проектируемого магистрального трубопровода системы орошения с аммиакопроводом и его кабелями связи.

Инв. № подл.	Взам. инв. №
Подпись и дата	

Изм.	Кол.уч.	Лист	№ докум.	Подпись	Дата	13/22/2-ПР/ВА-ППТ.О-ПЗ

ПРИЛОЖЕНИЯ

Инв. № подл.	Подпись и дата	Взам. инв. №

Изм.	Кол.уч.	Лист	№ докум.	Подпись	Дата

13/22/2-ПР/ВА-ППТ.О-ПЗ

Лист

АССОЦИАЦИЯ САМОРЕГУЛИРУЕМЫХ ОРГАНИЗАЦИЙ ОБЩЕРОССИЙСКАЯ НЕГОСУДАРСТВЕННАЯ НЕКОММЕРЧЕСКАЯ ОРГАНИЗАЦИЯ – ОБЩЕРОССИЙСКОЕ МЕЖОТРАСЛЕВОЕ ОБЪЕДИНЕНИЕ РАБОТОДАТЕЛЕЙ «НАЦИОНАЛЬНОЕ ОБЪЕДИНЕНИЕ САМОРЕГУЛИРУЕМЫХ ОРГАНИЗАЦИЙ, ОСНОВАННЫХ НА ЧЛЕНСТВЕ ЛИЦ, ВЫПОЛНЯЮЩИХ ИНЖЕНЕРНЫЕ ИЗЫСКАНИЯ, И САМОРЕГУЛИРУЕМЫХ ОРГАНИЗАЦИЙ, ОСНОВАННЫХ НА ЧЛЕНСТВЕ ЛИЦ, ОСУЩЕСТВЛЯЮЩИХ ПОДГОТОВКУ ПРОЕКТНОЙ ДОКУМЕНТАЦИИ»

3664028055-20230118-1044

(регистрационный номер выписки)

18.01.2023

(дата формирования выписки)

ВЫПИСКА

из единого реестра сведений о членах саморегулируемых организаций в области инженерных изысканий и в области архитектурно-строительного проектирования и их обязательствах

Настоящая выписка содержит сведения о юридическом лице (индивидуальном предпринимателе), осуществляющем подготовку проектной документации:

Общество с Ограниченной Ответственностью "Центр Универсалпроект"

(полное наименование юридического лица/ФИО индивидуального предпринимателя)

1033600038658

(основной государственный регистрационный номер)

1. Сведения о члене саморегулируемой организации:

1.1	Идентификационный номер налогоплательщика	3664028055
1.2	Полное наименование юридического лица (Фамилия Имя Отчество индивидуального предпринимателя)	Общество с Ограниченной Ответственностью "Центр Универсалпроект"
1.3	Сокращенное наименование юридического лица	ООО "Центр Универсалпроект"
1.4	Адрес юридического лица Место фактического осуществления деятельности (для индивидуального предпринимателя)	394071, Россия, Воронежская область, Воронеж, пер. Веры Фигнер, 23, офис 17
1.5	Является членом саморегулируемой организации	Ассоциация «Саморегулируемая организация «ВГАСУ – Межрегиональное объединение организаций в системе проектирования» (СРО-П-078-14122009)
1.6	Регистрационный номер члена саморегулируемой организации	П-078-003664028055-0110
1.7	Дата вступления в силу решения о приеме в члены саморегулируемой организации	19.04.2010
1.8	Дата и номер решения об исключении из членов саморегулируемой организации, основания исключения	

2. Сведения о наличии у члена саморегулируемой организации права осуществлять подготовку проектной документации:

2.1 в отношении объектов капитального строительства (кроме особо опасных, технически сложных и уникальных объектов, объектов использования атомной энергии) (дата возникновения/изменения права)	2.2 в отношении особо опасных, технически сложных и уникальных объектов капитального строительства (кроме объектов использования атомной энергии) (дата возникновения/изменения права)	2.3 в отношении объектов использования атомной энергии (дата возникновения/изменения права)
Да, 19.04.2010	Нет	Нет



3. Компенсационный фонд возмещения вреда

3.1	Уровень ответственности члена саморегулируемой организации по обязательствам по договору подряда на подготовку проектной документации, в соответствии с которым указанным членом внесен взнос в компенсационный фонд возмещения вреда	Первый уровень ответственности (не превышает двадцать пять миллионов рублей)
3.2	Сведения о приостановлении права осуществлять подготовку проектной документации объектов капитального строительства	


4. Компенсационный фонд обеспечения договорных обязательств

4.1	Дата, с которой член саморегулируемой организации имеет право осуществлять подготовку проектной документации по договорам подряда, заключаемым с использованием конкурентных способов заключения договоров, в соответствии с которым указанным членом внесен взнос в компенсационный фонд обеспечения договорных обязательств	01.07.2017
4.2	Уровень ответственности члена саморегулируемой организации по обязательствам по договорам подряда на подготовку проектной документации, заключаемым с использованием конкурентных способов заключения договоров, в соответствии с которым указанным членом внесен взнос в компенсационный фонд обеспечения договорных обязательств	Первый уровень ответственности (не превышает двадцать пять миллионов рублей)
4.3	Дата уплаты дополнительного взноса	Нет
4.4	Сведения о приостановлении права осуществлять подготовку проектной документации по договорам подряда, заключаемым с использованием конкурентных способов заключения договоров	

5. Фактический совокупный размер обязательств

5.1	Фактический совокупный размер обязательств по договорам подряда на подготовку проектной документации, заключаемым с использованием конкурентных способов заключения договоров на дату выдачи выписки	Нет
-----	--	-----

Руководитель аппарата



А.О. Кожуховский



Филиал федерального государственного бюджетного учреждения "Федеральная кадастровая палата Федеральной службы государственной регистрации, кадастра и картографии" по Воронежской области

полное наименование органа регистрации прав

Выписка из Единого государственного реестра недвижимости об объекте недвижимости

Сведения о характеристиках объекта недвижимости

На основании запроса от 12.01.2023, поступившего на рассмотрение 12.01.2023, сообщаем, что согласно записям Единого государственного реестра недвижимости:

Раздел 1 Лист 1

Земельный участок			
вид объекта недвижимости			
Лист № 1 раздела 1	Всего листов раздела 1: 2	Всего разделов: 8	Всего листов выписки: 31
12.01.2023г. № КУВИ-001/2023-4966945			
Кадастровый номер:	36:27:0960010:32		
Номер кадастрового квартала:	36:27:0960010		
Дата присвоения кадастрового номера:	19.02.2010		
Ранее присвоенный государственный учетный номер:	данные отсутствуют		
Местоположение:	Воронежская область, р-н Россошанский, центральная часть кадастрового квартала 36:27:0960010		
Площадь:	1878556 +/- 11993		
Кадастровая стоимость, руб.:	8340788.64		
Кадастровые номера расположенных в пределах земельного участка объектов недвижимости:	данные отсутствуют		
Кадастровые номера объектов недвижимости, из которых образован объект недвижимости:	36:27:0000000:121		
Кадастровые номера образованных объектов недвижимости:	данные отсутствуют		
Категория земель:	Земли сельскохозяйственного назначения		
Виды разрешенного использования:	Для сельскохозяйственного производства		
Сведения о кадастровом инженерере:	данные отсутствуют		
Сведения о лесах, водных объектах и об иных природных объектах, расположенных в пределах земельного участка:	данные отсутствуют		
Сведения о том, что земельный участок полностью расположен в границах зоны с особыми условиями использования территории, территории объекта культурного наследия, публичного сервитута:	данные отсутствуют		
Сведения о том, что земельный участок расположен в границах особой экономической зоны, территории опережающего социально-экономического развития, зоны территориального развития в Российской Федерации, игровой зоны:	данные отсутствуют		



ДОКУМЕНТ ПОДПИСАН
ЭЛЕКТРОННОЙ ПОДПИСЬЮ

Сертификат: 64575127400433833109200328139839306360

Владелец: ФЕДЕРАЛЬНАЯ СЛУЖБА ГОСУДАРСТВЕННОЙ

РЕГИСТРАЦИИ, КАДАСТРА И КАРТОГРАФИИ

Действителен: с 17.05.2022 по 10.08.2023

полное наименование должности

инициалы, фамилия

Земельный участок			
вид объекта недвижимости			
Лист № 2 раздела 1	Всего листов раздела 1: 2	Всего разделов: 8	Всего листов выписки: 31
12.01.2023г. № КУВИ-001/2023-4966945			
Кадастровый номер:		36:27:0960010:32	
Сведения о том, что земельный участок расположен в границах особо охраняемой природной территории, охотничьих угодий, лесничеств:		данные отсутствуют	
Сведения о результатах проведения государственного земельного надзора:		данные отсутствуют	
Сведения о расположении земельного участка в границах территории, в отношении которой утвержден проект межевания территории:		данные отсутствуют	
Условный номер земельного участка:		данные отсутствуют	
Сведения о принятии акта и (или) заключении договора, предусматривающих предоставление в соответствии с земельным законодательством исполнительным органом государственным органом власти или органом местного самоуправления, находящегося в государственной или муниципальной собственности земельного участка для строительства наемного дома социального использования или наемного дома коммерческого использования:		данные отсутствуют	
Сведения о том, что земельный участок или земельные участки образованы на основании решения об изъятии земельного участка и (или) расположенного на нем объекта недвижимости для государственных или муниципальных нужд:		данные отсутствуют	
Сведения о том, что земельный участок образован из земель или земельного участка, государственная собственность на которые не разграничена:		данные отсутствуют	
Сведения о наличии земельного спора о местоположении границ земельных участков:		данные отсутствуют	
Статус записи об объекте недвижимости:		Сведения об объекте недвижимости имеют статус "актуальные"	
Особые отметки:		Сведения об ограничениях права на объект недвижимости, обременениях данного объекта, не зарегистрированных в реестре прав, ограничений прав и обременений недвижимого имущества: вид ограничения (обременения): ограничения прав на земельный участок, предусмотренные статьей 56 Земельного кодекса Российской Федерации; срок действия: с 18.02.2015; реквизиты документа-основания: доверенность от 09.09.2014 № 1288755 выдан: ОАО "МРСК Центра".	
Получатель выписки:		Алейник Иван Григорьевич, действующий(ая) на основании документа "" от имени заявителя ОБЩЕСТВО С ОГРАНИЧЕННОЙ ОТВЕТСТВЕННОСТЬЮ "ВОСТОК - АГРО", 3627017640	



ДОКУМЕНТ ПОДПИСАН
ЭЛЕКТРОННОЙ ПОДПИСЬЮ

Сертификат: 64575127400433833109200328139839306360

Владелец: ФЕДЕРАЛЬНАЯ СЛУЖБА ГОСУДАРСТВЕННОЙ

РЕГИСТРАЦИИ, КАДАСТРА И КАРТОГРАФИИ

Действителен: с 17.05.2022 по 10.08.2023

полное наименование должности

инициалы, фамилия

Выписка из Единого государственного реестра недвижимости об объекте недвижимости

Сведения о зарегистрированных правах

Земельный участок			
вид объекта недвижимости			
Лист № 1 раздела 2		Всего листов раздела 2: 8	
		Всего разделов: 8	
Всего листов выписки: 31			
12.01.2023г. № КУВИ-001/2023-4966945			
Кадастровый номер:		36:27:0960010:32	
1	Правообладатель (правообладатели):	1.1	Бойко Владимир Евгеньевич
2	Вид, номер, дата и время государственной регистрации права:	2.1	Общая долевая собственность, 2/119 36:27:0960010:32-36/090/2022-13 18.11.2022 13:12:36
3	Сведения об осуществлении государственной регистрации сделки, права без необходимого в силу закона согласия третьего лица, органа:	3.1	данные отсутствуют
4	Ограничение прав и обременение объекта недвижимости:		
	4.1 вид:		Аренда
	дата государственной регистрации:		29.09.2010 00:00:00
	номер государственной регистрации:		36-36-28/042/2010-1
	срок, на который установлены ограничение прав и обременение объекта недвижимости:		Срок действия с 29.09.2010 по 01.10.2035 15 лет - до 01.10.2035
	лицо, в пользу которого установлены ограничение прав и обременение объекта недвижимости:		Общество с ограниченной ответственностью "Восток-Агро", ИНН: 3627017640, ОГРН: 1023601231532
	основание государственной регистрации:		Договор аренды земельных участков при множественности лиц на стороне арендодателей, выдан 06.09.2010
	сведения об осуществлении государственной регистрации сделки, права, ограничения права без необходимого в силу закона согласия третьего лица, органа:		данные отсутствуют
	сведения об управляющем залоге и о договоре управления залогом, если такой договор заключен для управления ипотекой:		данные отсутствуют
	сведения о депозитарии, который осуществляет хранение обездвиженной документарной закладной или электронной закладной:		
	ведения о внесении изменений или дополнений в регистрационную запись об ипотеке:		
1	Правообладатель (правообладатели):	1.2	Общество с ограниченной ответственностью "ВОСТОК-АГРО", ИНН: 3627017640, ОГРН: 1023601231532



ДОКУМЕНТ ПОДПИСАН
ЭЛЕКТРОННОЙ ПОДПИСЬЮ

Сертификат: 64575127400433833109200328139839306360

Владелец: ФЕДЕРАЛЬНАЯ СЛУЖБА ГОСУДАРСТВЕННОЙ

РЕГИСТРАЦИИ, КАДАСТРА И КАРТОГРАФИИ

Действителен: с 17.05.2022 по 10.08.2023

полное наименование должности

инициалы, фамилия

Земельный участок			
вид объекта недвижимости			
Лист № 2 раздела 2	Всего листов раздела 2: 8	Всего разделов: 8	Всего листов выписки: 31
12.01.2023г. № КУВИ-001/2023-4966945			
Кадастровый номер:		36:27:0960010:32	
2	Вид, номер, дата и время государственной регистрации права:	2.2	Общая долевая собственность, 2/119 36:27:0960010:32-36/090/2022-11 19.10.2022 09:29:28
3	Сведения об осуществлении государственной регистрации сделки, права без необходимого в силу закона согласия третьего лица, органа:	3.2	данные отсутствуют
4	Ограничение прав и обременение объекта недвижимости:		
4.1	вид:	Аренда	
	дата государственной регистрации:	29.09.2010 00:00:00	
	номер государственной регистрации:	36-36-28/042/2010-1	
	срок, на который установлены ограничение прав и обременение объекта недвижимости:	Срок действия с 29.09.2010 по 01.10.2035 15 лет - до 01.10.2035	
	лицо, в пользу которого установлены ограничение прав и обременение объекта недвижимости:	Общество с ограниченной ответственностью "Восток-Агро", ИНН: 3627017640, ОГРН: 1023601231532	
	основание государственной регистрации:	Договор аренды земельных участков при множественности лиц на стороне арендодателей, выдан 06.09.2010	
	сведения об осуществлении государственной регистрации сделки, права, ограничения права без необходимого в силу закона согласия третьего лица, органа:	данные отсутствуют	
	сведения об управляющем залоге и о договоре управления залогом, если такой договор заключен для управления ипотекой:	данные отсутствуют	
	сведения о депозитарии, который осуществляет хранение обездвиженной документарной закладной или электронной закладной:		
	ведения о внесении изменений или дополнений в регистрационную запись об ипотеке:		
1	Правообладатель (правообладатели):	1.3	Общество с ограниченной ответственностью "ВОСТОК-АГРО", ИНН: 3627017640, ОГРН: 1023601231532
2	Вид, номер, дата и время государственной регистрации права:	2.3	Общая долевая собственность, 2/119 36:27:0960010:32-36/090/2022-9 02.09.2022 13:58:36



ДОКУМЕНТ ПОДПИСАН
ЭЛЕКТРОННОЙ ПОДПИСЬЮ

Сертификат: 64575127400433833109200328139839306360

Владелец: ФЕДЕРАЛЬНАЯ СЛУЖБА ГОСУДАРСТВЕННОЙ
РЕГИСТРАЦИИ, КАДАСТРА И КАРТОГРАФИИ
Действителен: с 17.05.2022 по 10.08.2023

полное наименование должности

инициалы, фамилия

Земельный участок			
вид объекта недвижимости			
Лист № 3 раздела 2	Всего листов раздела 2: 8	Всего разделов: 8	Всего листов выписки: 31
12.01.2023г. № КУВИ-001/2023-4966945			
Кадастровый номер:		36:27:0960010:32	
3	Сведения об осуществлении государственной регистрации сделки, права без необходимого в силу закона согласия третьего лица, органа:	3.3	данные отсутствуют
4	Ограничение прав и обременение объекта недвижимости:		
4.1	вид:	Аренда	
	дата государственной регистрации:	29.09.2010 00:00:00	
	номер государственной регистрации:	36-36-28/042/2010-1	
	срок, на который установлены ограничение прав и обременение объекта недвижимости:	Срок действия с 29.09.2010 по 01.10.2035 15 лет - до 01.10.2035	
	лицо, в пользу которого установлены ограничение прав и обременение объекта недвижимости:	Общество с ограниченной ответственностью "Восток-Агро", ИНН: 3627017640, ОГРН: 1023601231532	
	основание государственной регистрации:	Договор аренды земельных участков при множественности лиц на стороне арендодателей, выдан 06.09.2010	
	сведения об осуществлении государственной регистрации сделки, права, ограничения права без необходимого в силу закона согласия третьего лица, органа:	данные отсутствуют	
	сведения об управляющем залоге и о договоре управления залогом, если такой договор заключен для управления ипотекой:	данные отсутствуют	
	сведения о депозитарии, который осуществляет хранение обездвиженной документарной закладной или электронной закладной:		
	ведения о внесении изменений или дополнений в регистрационную запись об ипотеке:		
1	Правообладатель (правообладатели):	1.4	Общество с ограниченной ответственностью "ВОСТОК-АГРО", ИНН: 3627017640, ОГРН: 1023601231532
2	Вид, номер, дата и время государственной регистрации права:	2.4	Общая долевая собственность, 2/119 36:27:0960010:32-36/090/2020-7 19.10.2020 14:37:50
3	Сведения об осуществлении государственной регистрации сделки, права без необходимого в силу закона согласия третьего лица, органа:	3.4	данные отсутствуют
4	Ограничение прав и обременение объекта недвижимости:		



ДОКУМЕНТ ПОДПИСАН
ЭЛЕКТРОННОЙ ПОДПИСЬЮ

Сертификат: 64575127400433833109200328139839306360

Владелец: ФЕДЕРАЛЬНАЯ СЛУЖБА ГОСУДАРСТВЕННОЙ
РЕГИСТРАЦИИ, КАДАСТРА И КАРТОГРАФИИ
Действителен: с 17.05.2022 по 10.08.2023

полное наименование должности

инициалы, фамилия

Земельный участок			
вид объекта недвижимости			
Лист № 4 раздела 2	Всего листов раздела 2: 8	Всего разделов: 8	Всего листов выписки: 31

12.01.2023г. № КУВИ-001/2023-4966945

Кадастровый номер: 36:27:0960010:32

4.1	вид:	Аренда	
	дата государственной регистрации:	29.09.2010 00:00:00	
	номер государственной регистрации:	36-36-28/042/2010-1	
	срок, на который установлены ограничение прав и обременение объекта недвижимости:	Срок действия с 29.09.2010 по 01.10.2035 15 лет - до 01.10.2035	
	лицо, в пользу которого установлены ограничение прав и обременение объекта недвижимости:	Общество с ограниченной ответственностью "Восток-Агро", ИНН: 3627017640, ОГРН: 1023601231532	
	основание государственной регистрации:	Договор аренды земельных участков при множественности лиц на стороне арендодателей, выдан 06.09.2010	
	сведения об осуществлении государственной регистрации сделки, права, ограничения права без необходимого в силу закона согласия третьего лица, органа:	данные отсутствуют	
	сведения об управляющем залогом и о договоре управления залогом, если такой договор заключен для управления ипотекой:	данные отсутствуют	
	сведения о депозитарии, который осуществляет хранение обездвиженной документарной закладной или электронной закладной:		
ведения о внесении изменений или дополнений в регистрационную запись об ипотеке:			
1	Правообладатель (правообладатели):	1.5	Ремезова Людмила Дмитриевна
2	Вид, номер, дата и время государственной регистрации права:	2.5	Общая долевая собственность, 2/119 36:27:0960010:32-36/182/2020-5 07.10.2020 13:36:10
3	Сведения об осуществлении государственной регистрации сделки, права без необходимого в силу закона согласия третьего лица, органа:	3.5	данные отсутствуют
4	Ограничение прав и обременение объекта недвижимости:		
	4.1	вид:	Аренда
		дата государственной регистрации:	29.09.2010 00:00:00
		номер государственной регистрации:	36-36-28/042/2010-1
	срок, на который установлены ограничение прав и обременение объекта недвижимости:	Срок действия с 29.09.2010 по 01.10.2035 15 лет - до 01.10.2035	



ДОКУМЕНТ ПОДПИСАН
ЭЛЕКТРОННОЙ ПОДПИСЬЮ

Сертификат: 64575127400433833109200328139839306360

Владелец: ФЕДЕРАЛЬНАЯ СЛУЖБА ГОСУДАРСТВЕННОЙ

РЕГИСТРАЦИИ, КАДАСТРА И КАРТОГРАФИИ

Действителен: с 17.05.2022 по 10.08.2023

полное наименование должности

инициалы, фамилия

Земельный участок			
вид объекта недвижимости			
Лист № 5 раздела 2	Всего листов раздела 2: 8	Всего разделов: 8	Всего листов выписки: 31
12.01.2023г. № КУВИ-001/2023-4966945			
Кадастровый номер:		36:27:0960010:32	
	лицо, в пользу которого установлены ограничение прав и обременение объекта недвижимости:	Общество с ограниченной ответственностью "Восток-Агро", ИНН: 3627017640, ОГРН: 1023601231532	
	основание государственной регистрации:	Договор аренды земельных участков при множественности лиц на стороне арендодателей, выдан 06.09.2010	
	сведения об осуществлении государственной регистрации сделки, права, ограничения права без необходимого в силу закона согласия третьего лица, органа:	данные отсутствуют	
	сведения об управляющем залогом и о договоре управления залогом, если такой договор заключен для управления ипотекой:	данные отсутствуют	
	сведения о депозитарии, который осуществляет хранение обездвиженной документарной закладной или электронной закладной:		
	ведения о внесении изменений или дополнений в регистрационную запись об ипотеке:		
1	Правообладатель (правообладатели):	1.6	Общество с ограниченной ответственностью "ВОСТОК-АГРО", ИНН: 3627017640, ОГРН: 1023601231532
2	Вид, номер, дата и время государственной регистрации права:	2.6	Общая долевая собственность, 4/119 36:27:0960010:32-36/182/2018-3 12.12.2018 15:34:58
3	Сведения об осуществлении государственной регистрации сделки, права без необходимого в силу закона согласия третьего лица, органа:	3.6	данные отсутствуют
4	Ограничение прав и обременение объекта недвижимости:	не зарегистрировано	
1	Правообладатель (правообладатели):	1.7	Общество с ограниченной ответственностью "Восток-Агро", ИНН: 3627017640, ОГРН: 1023601231532
2	Вид, номер, дата и время государственной регистрации права:	2.7	Общая долевая собственность, 2/119 36-36-28/017/2012-508 03.07.2012 00:00:00
3	Сведения об осуществлении государственной регистрации сделки, права без необходимого в силу закона согласия третьего лица, органа:	3.7	данные отсутствуют
4	Ограничение прав и обременение объекта недвижимости:	не зарегистрировано	



ДОКУМЕНТ ПОДПИСАН
ЭЛЕКТРОННОЙ ПОДПИСЬЮ

Сертификат: 64575127400433833109200328139839306360

Владелец: ФЕДЕРАЛЬНАЯ СЛУЖБА ГОСУДАРСТВЕННОЙ

РЕГИСТРАЦИИ, КАДАСТРА И КАРТОГРАФИИ

Действителен: с 17.05.2022 по 10.08.2023

полное наименование должности

инициалы, фамилия

Земельный участок			
вид объекта недвижимости			
Лист № 6 раздела 2	Всего листов раздела 2: 8	Всего разделов: 8	Всего листов выписки: 31
12.01.2023г. № КУВИ-001/2023-4966945			
Кадастровый номер:		36:27:0960010:32	
1	Правообладатель (правообладатели):	1.8	Общество с ограниченной ответственностью "Восток-Агро", ИНН: 3627017640, ОГРН: 1023601231532
2	Вид, номер, дата и время государственной регистрации права:	2.8	Общая долевая собственность, 87/119 36-36-28/051/2010-279 30.12.2010 00:00:00
3	Сведения об осуществлении государственной регистрации сделки, права без необходимого в силу закона согласия третьего лица, органа:	3.8	данные отсутствуют
4	Ограничение прав и обременение объекта недвижимости: не зарегистрировано		
1	Правообладатель (правообладатели):	1.9	Абасов Эльдар Абасович
2	Вид, номер, дата и время государственной регистрации права:	2.9	Общая долевая собственность, 2/119 36-36-28/035/2010-13 30.08.2010 00:00:00
3	Сведения об осуществлении государственной регистрации сделки, права без необходимого в силу закона согласия третьего лица, органа:	3.9	данные отсутствуют
4	Ограничение прав и обременение объекта недвижимости: не зарегистрировано		
1	Правообладатель (правообладатели):	1.10	Каменская Анна Васильевна
2	Вид, номер, дата и время государственной регистрации права:	2.10	Общая долевая собственность, 4/119 36-36-28/035/2010-13 30.08.2010 00:00:00
3	Сведения об осуществлении государственной регистрации сделки, права без необходимого в силу закона согласия третьего лица, органа:	3.10	данные отсутствуют
4	Ограничение прав и обременение объекта недвижимости: не зарегистрировано		
1	Правообладатель (правообладатели):	1.11	Косенко Владимир Иванович
2	Вид, номер, дата и время государственной регистрации права:	2.11	Общая долевая собственность, 4/119 36-36-28/035/2010-13 30.08.2010 00:00:00
3	Сведения об осуществлении государственной регистрации сделки, права без необходимого в силу закона согласия третьего лица, органа:	3.11	данные отсутствуют
4	Ограничение прав и обременение объекта недвижимости: не зарегистрировано		
1	Правообладатель (правообладатели):	1.12	Сопунов Игорь Викторович



ДОКУМЕНТ ПОДПИСАН
ЭЛЕКТРОННОЙ ПОДПИСЬЮ

Сертификат: 64575127400433833109200328139839306360

Владелец: ФЕДЕРАЛЬНАЯ СЛУЖБА ГОСУДАРСТВЕННОЙ
РЕГИСТРАЦИИ, КАДАСТРА И КАРТОГРАФИИ
Действителен: с 17.05.2022 по 10.08.2023

полное наименование должности

инициалы, фамилия

Земельный участок			
вид объекта недвижимости			
Лист № 7 раздела 2	Всего листов раздела 2: 8	Всего разделов: 8	Всего листов выписки: 31
12.01.2023г. № КУВИ-001/2023-4966945			
Кадастровый номер:		36:27:0960010:32	
2	Вид, номер, дата и время государственной регистрации права:	2.12	Общая долевая собственность, 2/119 36-36-28/035/2010-13 30.08.2010 00:00:00
3	Сведения об осуществлении государственной регистрации сделки, права без необходимого в силу закона согласия третьего лица, органа:	3.12	данные отсутствуют
4	Ограничение прав и обременение объекта недвижимости:	не зарегистрировано	
1	Правообладатель (правообладатели):	1.13	Тютярева Ирина Николаевна
2	Вид, номер, дата и время государственной регистрации права:	2.13	Общая долевая собственность, 2/119 36-36-28/035/2010-13 30.08.2010 00:00:00
3	Сведения об осуществлении государственной регистрации сделки, права без необходимого в силу закона согласия третьего лица, органа:	3.13	данные отсутствуют
4	Ограничение прав и обременение объекта недвижимости:	не зарегистрировано	
1	Правообладатель (правообладатели):	1.14	Могилина Александра Ионовна
2	Вид, номер, дата и время государственной регистрации права:	2.14	Общая долевая собственность, 1/119 36-36-28/035/2010-13 30.08.2010 00:00:00
3	Сведения об осуществлении государственной регистрации сделки, права без необходимого в силу закона согласия третьего лица, органа:	3.14	данные отсутствуют
4	Ограничение прав и обременение объекта недвижимости:	не зарегистрировано	
1	Правообладатель (правообладатели):	1.15	Баркина Оксана Николаевна
2	Вид, номер, дата и время государственной регистрации права:	2.15	Общая долевая собственность, 1/119 36-36-28/035/2010-13 30.08.2010 00:00:00
3	Сведения об осуществлении государственной регистрации сделки, права без необходимого в силу закона согласия третьего лица, органа:	3.15	данные отсутствуют
4	Ограничение прав и обременение объекта недвижимости:	не зарегистрировано	
5	Договоры участия в долевом строительстве:	не зарегистрировано	
6	Заявленные в судебном порядке права требования:	данные отсутствуют	



ДОКУМЕНТ ПОДПИСАН
ЭЛЕКТРОННОЙ ПОДПИСЬЮ

Сертификат: 64575127400433833109200328139839306360

Владелец: ФЕДЕРАЛЬНАЯ СЛУЖБА ГОСУДАРСТВЕННОЙ
РЕГИСТРАЦИИ, КАДАСТРА И КАРТОГРАФИИ
Действителен: с 17.05.2022 по 10.08.2023

полное наименование должности

инициалы, фамилия

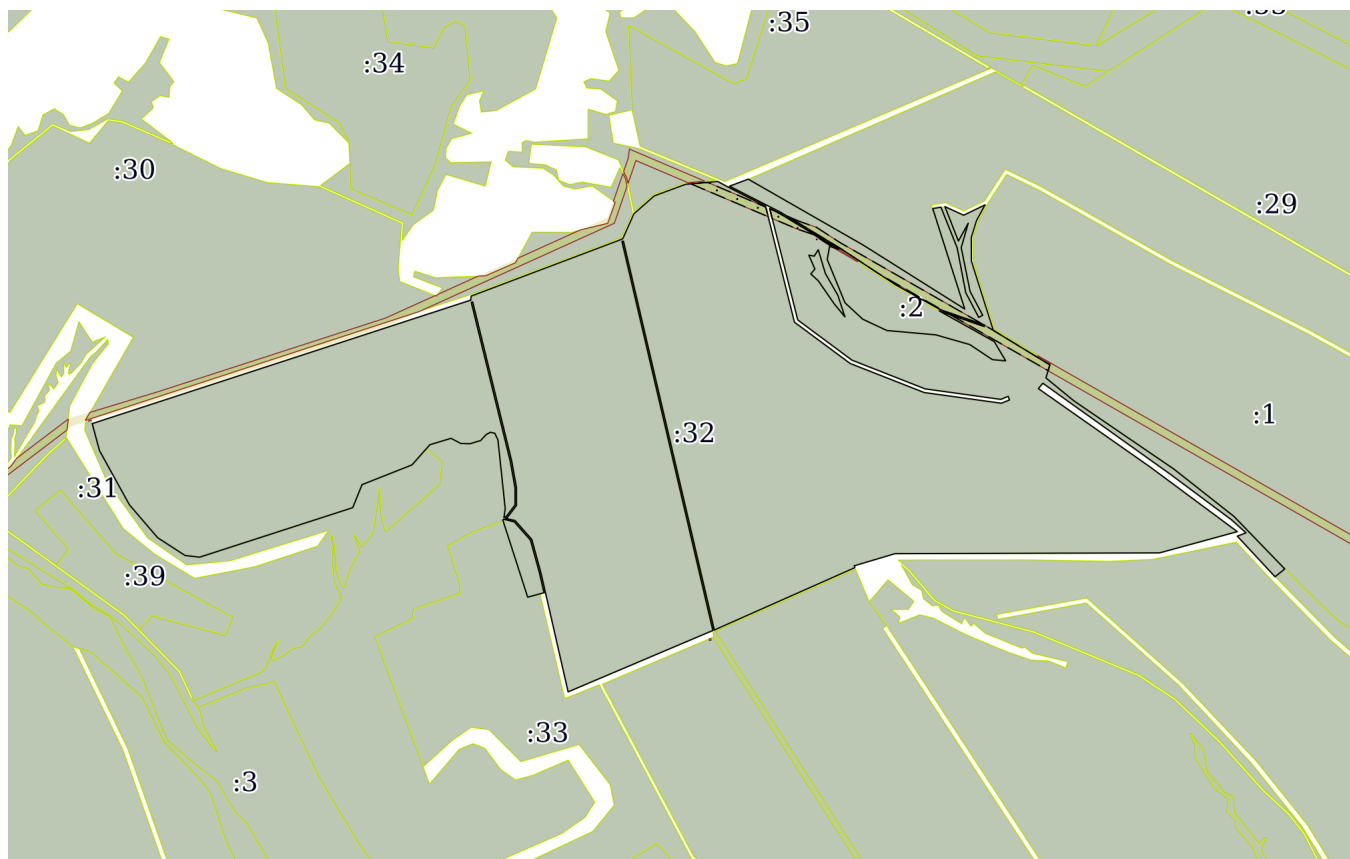
Земельный участок		
вид объекта недвижимости		
Лист № 8 раздела 2	Всего листов раздела 2: 8	Всего разделов: 8
Всего листов выписки: 31		
12.01.2023г. № КУВИ-001/2023-4966945		
Кадастровый номер:		36:27:0960010:32
7	Сведения о возражении в отношении зарегистрированного права:	данные отсутствуют
8	Сведения о наличии решения об изъятии объекта недвижимости для государственных и муниципальных нужд:	данные отсутствуют
9	Сведения о невозможности государственной регистрации без личного участия правообладателя или его законного представителя:	данные отсутствуют
10	Правопритязания и сведения о наличии поступивших, но не рассмотренных заявлений о проведении государственной регистрации права (перехода, прекращения права), ограничения права или обременения объекта недвижимости, сделки в отношении объекта недвижимости:	Представлены документы на государственную регистрацию: Регистрация перехода права на объект недвижимости без одновременного государственного кадастрового учета (при наличии в ЕГРН сведений об объекте недвижимого имущества); Государственная регистрация прав без одновременного государственного кадастрового учета (при наличии в ЕГРН сведений об объекте недвижимого имущества)
11	Сведения о невозможности государственной регистрации перехода, прекращения, ограничения права на земельный участок из земель сельскохозяйственного назначения:	данные отсутствуют

полное наименование должности		ДОКУМЕНТ ПОДПИСАН	инициалы, фамилия
	ЭЛЕКТРОННОЙ ПОДПИСЬЮ		
	Сертификат: 64575127400433833109200328139839306360		
	Владелец: ФЕДЕРАЛЬНАЯ СЛУЖБА ГОСУДАРСТВЕННОЙ		
	РЕГИСТРАЦИИ, КАДАСТРА И КАРТОГРАФИИ		
	Действителен: с 17.05.2022 по 10.08.2023		

Выписка из Единого государственного реестра недвижимости об объекте недвижимости
Описание местоположения земельного участка

Земельный участок			
вид объекта недвижимости			
Лист № 1 раздела 3	Всего листов раздела 3: 1	Всего разделов: 8	Всего листов выписки: 31
12.01.2023г. № КУВИ-001/2023-4966945			
Кадастровый номер:		36:27:0960010:32	

План (чертеж, схема) земельного участка



Масштаб 1:20000

Условные обозначения:



ДОКУМЕНТ ПОДПИСАН
ЭЛЕКТРОННОЙ ПОДПИСЬЮ

Сертификат: 64575127400433833109200328139839306360

Владелец: ФЕДЕРАЛЬНАЯ СЛУЖБА ГОСУДАРСТВЕННОЙ
РЕГИСТРАЦИИ, КАДАСТРА И КАРТОГРАФИИ
Действителен: с 17.05.2022 по 10.08.2023

полное наименование должности

инициалы, фамилия

Выписка из Единого государственного реестра недвижимости об объекте недвижимости

Описание местоположения земельного участка

Земельный участок			
вид объекта недвижимости			
Лист № 1 раздела 3.1	Всего листов раздела 3.1: 8	Всего разделов: 8	Всего листов выписки: 31
12.01.2023г. № КУВИ-001/2023-4966945			
Кадастровый номер:		36:27:0960010:32	

Описание местоположения границ земельного участка							
№ п/п	Номер точки		Дирекционный угол	Горизонтальное проложение, м	Описание закрепления на местности	Кадастровые номера смежных участков	Сведения об адресах правообладателей смежных земельных участков
	начальная	конечная					
1	2	3	4	5	6	7	8
1	1.1.1	1.1.2	299°8.1'	168.88	данные отсутствуют	36:27:0960010:2	адрес отсутствует
2	1.1.2	1.1.3	109°4.1'	127.94	данные отсутствуют	данные отсутствуют	данные отсутствуют
3	1.1.3	1.1.4	18°58.7'	4.0	данные отсутствуют	данные отсутствуют	данные отсутствуют
4	1.1.4	1.1.5	289°0.5'	127.21	данные отсутствуют	данные отсутствуют	данные отсутствуют
5	1.1.5	1.1.6	299°9.6'	136.21	данные отсутствуют	данные отсутствуют	данные отсутствуют
6	1.1.6	1.1.7	303°27.1'	176.11	данные отсутствуют	данные отсутствуют	данные отсутствуют
7	1.1.7	1.1.8	301°12.3'	188.19	данные отсутствуют	данные отсутствуют	данные отсутствуют
8	1.1.8	1.1.9	297°2.4'	154.2	данные отсутствуют	данные отсутствуют	данные отсутствуют
9	1.1.9	1.1.10	69°19.9'	53.63	данные отсутствуют	данные отсутствуют	данные отсутствуют
10	1.1.10	1.1.11	119°50.3'	355.09	данные отсутствуют	36:27:0960010:29	393251, обл. Тамбовская, г. Рассказово, ул. Гоголя, д. 14; адрес отсутствует; 394088, Воронежская обл, г. Воронеж, ул. Беговая, д. 168, кв. 216; Тверская область, обл. Тверская, г. Удомля, ул. Энтузиастов, д.26, кв.28
11	1.1.11	1.1.12	122°12.5'	321.99	данные отсутствуют	36:27:0960010:29	393251, обл. Тамбовская, г. Рассказово, ул. Гоголя, д. 14; адрес отсутствует; 394088, Воронежская обл, г. Воронеж, ул. Беговая, д. 168, кв. 216; Тверская область, обл. Тверская, г. Удомля, ул. Энтузиастов, д.26, кв.28
12	1.1.12	1.1.13	342°20.0'	282.87	данные отсутствуют	36:27:0960010:29	393251, обл. Тамбовская, г. Рассказово, ул. Гоголя, д. 14; адрес отсутствует; 394088, Воронежская обл, г. Воронеж, ул. Беговая, д. 168, кв. 216; Тверская область, обл. Тверская, г. Удомля, ул. Энтузиастов, д.26, кв.28



ДОКУМЕНТ ПОДПИСАН
ЭЛЕКТРОННОЙ ПОДПИСЬЮ

Сертификат: 64575127400433833109200328139839306360

Владелец: ФЕДЕРАЛЬНАЯ СЛУЖБА ГОСУДАРСТВЕННОЙ
РЕГИСТРАЦИИ, КАДАСТРА И КАРТОГРАФИИ
Действителен: с 17.05.2022 по 10.08.2023

полное наименование должности

инициалы, фамилия

Земельный участок			
вид объекта недвижимости			
Лист № 2 раздела 3.1	Всего листов раздела 3.1: 8	Всего разделов: 8	Всего листов выписки: 31

12.01.2023г. № КУВИ-001/2023-4966945

Кадастровый номер: 36:27:0960010:32

1	2	3	4	5	6	7	8
13	1.1.13	1.1.14	81°9.2`	22.31	данные отсутствуют	данные отсутствуют	данные отсутствуют
14	1.1.14	1.1.15	158°12.7`	117.17	данные отсутствуют	36:27:0000000:4923(4)	данные отсутствуют
15	1.1.15	1.1.16	169°9.6`	122.51	данные отсутствуют	36:27:0000000:4923(4)	данные отсутствуют
16	1.1.16	1.1.17	152°20.7`	74.98	данные отсутствуют	36:27:0000000:4923(4)	данные отсутствуют
17	1.1.17	1.1.18	60°57.8`	12.14	данные отсутствуют	36:27:0000000:4923(4)	данные отсутствуют
18	1.1.18	1.1.19	332°0.5`	71.89	данные отсутствуют	36:27:0000000:4923(4)	данные отсутствуют
19	1.1.19	1.1.20	348°32.9`	120.17	данные отсутствуют	36:27:0000000:4923(4)	данные отсутствуют
20	1.1.20	1.1.21	16°0.1`	68.16	данные отсутствуют	36:27:0000000:4923(4)	данные отсутствуют
21	1.1.21	1.1.22	208°43.1`	54.73	данные отсутствуют	36:27:0000000:4923(4)	данные отсутствуют
22	1.1.22	1.1.23	338°38.1`	99.37	данные отсутствуют	36:27:0000000:4923(4)	данные отсутствуют
23	1.1.23	1.1.24	114°40.5`	55.31	данные отсутствуют	данные отсутствуют	данные отсутствуют
24	1.1.24	1.1.25	64°13.0`	63.96	данные отсутствуют	данные отсутствуют	данные отсутствуют
25	1.1.25	1.1.26	208°43.0`	47.79	данные отсутствуют	данные отсутствуют	данные отсутствуют
26	1.1.26	1.1.27	197°10.7`	47.71	данные отсутствуют	данные отсутствуют	данные отсутствуют
27	1.1.27	1.1.28	179°51.3`	63.29	данные отсутствуют	данные отсутствуют	данные отсутствуют
28	1.1.28	1.1.29	162°24.5`	194.78	данные отсутствуют	данные отсутствуют	данные отсутствуют
29	1.1.29	1.1.30	121°26.2`	177.59	данные отсутствуют	данные отсутствуют	данные отсутствуют
30	1.1.30	1.1.31	196°44.6`	36.62	данные отсутствуют	36:27:0960010:1	адрес отсутствует
31	1.1.31	1.1.32	129°20.6`	97.01	данные отсутствуют	36:27:0960010:1	адрес отсутствует
32	1.1.32	1.1.33	124°19.5`	325.03	данные отсутствуют	36:27:0960010:1	адрес отсутствует
33	1.1.33	1.1.34	128°15.1`	204.71	данные отсутствуют	36:27:0960010:1	адрес отсутствует
34	1.1.34	1.1.35	135°57.8`	195.72	данные отсутствуют	36:27:0960010:1	адрес отсутствует
35	1.1.35	1.1.36	231°5.3`	33.47	данные отсутствуют	36:27:0960010:36	адрес отсутствует
36	1.1.36	1.1.37	317°4.8`	148.68	данные отсутствуют	данные отсутствуют	данные отсутствуют
37	1.1.37	1.1.38	69°0.1`	24.89	данные отсутствуют	данные отсутствуют	данные отсутствуют
38	1.1.38	1.1.39	312°6.2`	51.65	данные отсутствуют	данные отсутствуют	данные отсутствуют
39	1.1.39	1.1.40	306°41.3`	205.2	данные отсутствуют	данные отсутствуют	данные отсутствуют
40	1.1.40	1.1.41	305°31.6`	419.66	данные отсутствуют	данные отсутствуют	данные отсутствуют
41	1.1.41	1.1.42	219°54.0`	18.69	данные отсутствуют	данные отсутствуют	данные отсутствуют



ДОКУМЕНТ ПОДПИСАН
ЭЛЕКТРОННОЙ ПОДПИСЬЮ

Сертификат: 64575127400433833109200328139839306360

Владелец: ФЕДЕРАЛЬНАЯ СЛУЖБА ГОСУДАРСТВЕННОЙ

РЕГИСТРАЦИИ, КАДАСТРА И КАРТОГРАФИИ

Действителен: с 17.05.2022 по 10.08.2023

полное наименование должности

инициалы, фамилия

Земельный участок			
вид объекта недвижимости			
Лист № 3 раздела 3.1	Всего листов раздела 3.1: 8	Всего разделов: 8	Всего листов выписки: 31

12.01.2023г. № КУВИ-001/2023-4966945

Кадастровый номер: 36:27:0960010:32

1	2	3	4	5	6	7	8
42	1.1.42	1.1.43	125°2.9'	365.0	данные отсутствуют	данные отсутствуют	данные отсутствуют
43	1.1.43	1.1.44	126°34.2'	291.97	данные отсутствуют	данные отсутствуют	данные отсутствуют
44	1.1.44	1.1.45	254°43.6'	216.28	данные отсутствуют	данные отсутствуют	данные отсутствуют
45	1.1.45	1.1.46	269°50.3'	708.76	данные отсутствуют	данные отсутствуют	данные отсутствуют
46	1.1.46	1.1.47	253°27.2'	114.64	данные отсутствуют	данные отсутствуют	данные отсутствуют
47	1.1.47	1.1.48	156°59.0'	5.35	данные отсутствуют	данные отсутствуют	данные отсутствуют
48	1.1.48	1.1.49	246°4.6'	412.35	данные отсутствуют	данные отсутствуют	данные отсутствуют
49	1.1.49	1.1.50	346°51.0'	1071.05	данные отсутствуют	36:27:0960010:232	данные отсутствуют
50	1.1.50	1.1.51	253°36.1'	4.0	данные отсутствуют	36:27:0960010:232	данные отсутствуют
51	1.1.51	1.1.52	166°51.0'	1071.15	данные отсутствуют	36:27:0960010:232	данные отсутствуют
52	1.1.52	1.1.53	247°0.7'	421.49	данные отсутствуют	данные отсутствуют	данные отсутствуют
53	1.1.53	1.1.54	347°8.6'	273.75	данные отсутствуют	данные отсутствуют	данные отсутствуют
54	1.1.54	1.1.55	254°41.0'	49.25	данные отсутствуют	данные отсутствуют	данные отсутствуют
55	1.1.55	1.1.56	342°7.7'	217.6	данные отсутствуют	данные отсутствуют	данные отсутствуют
56	1.1.55	1.1.55			данные отсутствуют	36:27:0960010:33	адрес отсутствует
57	1.1.56	1.1.57	59°45.3'	3.69	данные отсутствуют	36:27:0960010:38	адрес отсутствует
58	1.1.57	1.1.58	104°14.4'	28.62	данные отсутствуют	данные отсутствуют	данные отсутствуют
59	1.1.58	1.1.59	138°31.5'	65.33	данные отсутствуют	данные отсутствуют	данные отсутствуют
60	1.1.59	1.1.60	164°40.9'	91.68	данные отсутствуют	данные отсутствуют	данные отсутствуют
61	1.1.60	1.1.61	167°8.6'	50.16	данные отсутствуют	данные отсутствуют	данные отсутствуют
62	1.1.61	1.1.62	78°0.9'	4.0	данные отсутствуют	данные отсутствуют	данные отсутствуют
63	1.1.62	1.1.63	347°8.5'	50.37	данные отсутствуют	данные отсутствуют	данные отсутствуют
64	1.1.63	1.1.64	344°41.3'	92.63	данные отсутствуют	данные отсутствуют	данные отсутствуют
65	1.1.64	1.1.65	318°31.1'	67.5	данные отсутствуют	данные отсутствуют	данные отсутствуют
66	1.1.65	1.1.66	282°49.4'	26.45	данные отсутствуют	данные отсутствуют	данные отсутствуют
67	1.1.66	1.1.67	59°42.7'	6.54	данные отсутствуют	данные отсутствуют	данные отсутствуют
68	1.1.67	1.1.68	37°18.7'	39.38	данные отсутствуют	данные отсутствуют	данные отсутствуют
69	1.1.68	1.1.69	0°0.0'	47.29	данные отсутствуют	данные отсутствуют	данные отсутствуют
70	1.1.69	1.1.70	349°47.9'	73.96	данные отсутствуют	данные отсутствуют	данные отсутствуют



ДОКУМЕНТ ПОДПИСАН
ЭЛЕКТРОННОЙ ПОДПИСЬЮ

Сертификат: 64575127400433833109200328139839306360

Владелец: ФЕДЕРАЛЬНАЯ СЛУЖБА ГОСУДАРСТВЕННОЙ

РЕГИСТРАЦИИ, КАДАСТРА И КАРТОГРАФИИ

Действителен: с 17.05.2022 по 10.08.2023

полное наименование должности

инициалы, фамилия

Земельный участок							
вид объекта недвижимости							
Лист № 4 раздела 3.1		Всего листов раздела 3.1: 8		Всего разделов: 8		Всего листов выписки: 31	
12.01.2023г. № КУВИ-001/2023-4966945							
Кадастровый номер:				36:27:0960010:32			
1	2	3	4	5	6	7	8
71	1.1.70	1.1.71	346°13.5`	438.44	данные отсутствуют	данные отсутствуют	данные отсутствуют
72	1.1.71	1.1.72	254°57.5`	4.01	данные отсутствуют	данные отсутствуют	данные отсутствуют
73	1.1.72	1.1.73	166°13.5`	334.08	данные отсутствуют	данные отсутствуют	данные отсутствуют
74	1.1.73	1.1.74	166°13.5`	104.16	данные отсутствуют	данные отсутствуют	данные отсутствуют
75	1.1.74	1.1.75	169°47.6`	73.47	данные отсутствуют	данные отсутствуют	данные отсутствуют
76	1.1.75	1.1.76	180°0.0`	45.57	данные отсутствуют	данные отсутствуют	данные отсутствуют
77	1.1.76	1.1.77	217°18.4`	37.24	данные отсутствуют	данные отсутствуют	данные отсутствуют
78	1.1.77	1.1.78	237°10.1`	8.52	данные отсутствуют	данные отсутствуют	данные отсутствуют
79	1.1.78	1.1.79	7°59.9`	24.65	данные отсутствуют	36:27:0960010:38	адрес отсутствует
80	1.1.79	1.1.80	353°57.1`	184.89	данные отсутствуют	36:27:0960010:38	адрес отсутствует
81	1.1.80	1.1.81	334°59.9`	20.16	данные отсутствуют	36:27:0960010:38	адрес отсутствует
82	1.1.81	1.1.82	281°17.0`	12.42	данные отсутствуют	36:27:0960010:38	адрес отсутствует
83	1.1.82	1.1.83	240°35.9`	12.83	данные отсутствуют	36:27:0960010:38	адрес отсутствует
84	1.1.83	1.1.84	222°39.2`	21.24	данные отсутствуют	36:27:0960010:38	адрес отсутствует
85	1.1.84	1.1.85	253°0.1`	29.62	данные отсутствуют	36:27:0960010:38	адрес отсутствует
86	1.1.85	1.1.86	271°20.2`	24.88	данные отсутствуют	36:27:0960010:38	адрес отсутствует
87	1.1.86	1.1.87	297°54.0`	29.75	данные отсутствуют	36:27:0960010:38	адрес отсутствует
88	1.1.87	1.1.88	253°11.8`	59.22	данные отсутствуют	36:27:0960010:38	адрес отсутствует
89	1.1.88	1.1.89	221°34.2`	15.84	данные отсутствуют	36:27:0960010:38	адрес отсутствует
90	1.1.89	1.1.90	221°33.0`	56.64	данные отсутствуют	36:27:0960010:31	393251, обл. Тамбовская, г. Рассказово, ул. Гоголя, д. 14; адрес отсутствует; 394088, Воронежская обл, г. Воронеж, ул. Беговая, д. 168, кв. 216; Тверская область, обл. Тверская, г. Удомля, ул.Энтузиастов, д.26, кв.28
91	1.1.90	1.1.91	248°27.2`	143.82	данные отсутствуют	36:27:0960010:31	393251, обл. Тамбовская, г. Рассказово, ул. Гоголя, д. 14; адрес отсутствует; 394088, Воронежская обл, г. Воронеж, ул. Беговая, д. 168, кв. 216; Тверская область, обл. Тверская, г. Удомля, ул.Энтузиастов, д.26, кв.28



ДОКУМЕНТ ПОДПИСАН
ЭЛЕКТРОННОЙ ПОДПИСЬЮ

Сертификат: 64575127400433833109200328139839306360

Владелец: ФЕДЕРАЛЬНАЯ СЛУЖБА ГОСУДАРСТВЕННОЙ
РЕГИСТРАЦИИ, КАДАСТРА И КАРТОГРАФИИ
Действителен: с 17.05.2022 по 10.08.2023

полное наименование должности

инициалы, фамилия

Земельный участок							
вид объекта недвижимости							
Лист № 5 раздела 3.1		Всего листов раздела 3.1: 8		Всего разделов: 8		Всего листов выписки: 31	
12.01.2023г. № КУВИ-001/2023-4966945							
Кадастровый номер:				36:27:0960010:32			
92	1.1.91	1.1.92	202°0.7`	66.57	данные отсутствуют	36:27:0960010:31	393251, обл. Тамбовская, г. Рассказово, ул. Гоголя, д. 14; адрес отсутствует; 394088, Воронежская обл, г. Воронеж, ул. Беговая, д. 168, кв. 216; Тверская область, обл.Тверская, г.Удомля, ул.Энтузиастов, д.26, кв.28
93	1.1.92	1.1.93	252°4.1`	431.35	данные отсутствуют	36:27:0960010:31	393251, обл. Тамбовская, г. Рассказово, ул. Гоголя, д. 14; адрес отсутствует; 394088, Воронежская обл, г. Воронеж, ул. Беговая, д. 168, кв. 216; Тверская область, обл.Тверская, г.Удомля, ул.Энтузиастов, д.26, кв.28
94	1.1.93	1.1.94	276°36.2`	39.3	данные отсутствуют	36:27:0960010:31	393251, обл. Тамбовская, г. Рассказово, ул. Гоголя, д. 14; адрес отсутствует; 394088, Воронежская обл, г. Воронеж, ул. Беговая, д. 168, кв. 216; Тверская область, обл.Тверская, г.Удомля, ул.Энтузиастов, д.26, кв.28
95	1.1.94	1.1.95	302°56.9`	87.65	данные отсутствуют	36:27:0960010:31	393251, обл. Тамбовская, г. Рассказово, ул. Гоголя, д. 14; адрес отсутствует; 394088, Воронежская обл, г. Воронеж, ул. Беговая, д. 168, кв. 216; Тверская область, обл.Тверская, г.Удомля, ул.Энтузиастов, д.26, кв.28
96	1.1.95	1.1.96	319°22.7`	116.15	данные отсутствуют	36:27:0960010:31	393251, обл. Тамбовская, г. Рассказово, ул. Гоголя, д. 14; адрес отсутствует; 394088, Воронежская обл, г. Воронеж, ул. Беговая, д. 168, кв. 216; Тверская область, обл.Тверская, г.Удомля, ул.Энтузиастов, д.26, кв.28
97	1.1.96	1.1.97	331°5.3`	166.18	данные отсутствуют	36:27:0960010:31	393251, обл. Тамбовская, г. Рассказово, ул. Гоголя, д. 14; адрес отсутствует; 394088, Воронежская обл, г. Воронеж, ул. Беговая, д. 168, кв. 216; Тверская область, обл.Тверская, г.Удомля, ул.Энтузиастов, д.26, кв.28
98	1.1.97	1.1.98	344°58.1`	74.91	данные отсутствуют	36:27:0960010:31	393251, обл. Тамбовская, г. Рассказово, ул. Гоголя, д. 14; адрес отсутствует; 394088, Воронежская обл, г. Воронеж, ул. Беговая, д. 168, кв. 216; Тверская область, обл.Тверская, г.Удомля, ул.Энтузиастов, д.26, кв.28



ДОКУМЕНТ ПОДПИСАН
ЭЛЕКТРОННОЙ ПОДПИСЬЮ

Сертификат: 64575127400433833109200328139839306360

Владелец: ФЕДЕРАЛЬНАЯ СЛУЖБА ГОСУДАРСТВЕННОЙ
РЕГИСТРАЦИИ, КАДАСТРА И КАРТОГРАФИИ
Действителен: с 17.05.2022 по 10.08.2023

ПОЛНОЕ НАИМЕНОВАНИЕ ДОЛЖНОСТИ

ИНИЦИАЛЫ, ФАМИЛИЯ

Земельный участок			
вид объекта недвижимости			
Лист № 6 раздела 3.1	Всего листов раздела 3.1: 8	Всего разделов: 8	Всего листов выписки: 31

12.01.2023г. № КУВИ-001/2023-4966945

Кадастровый номер: 36:27:0960010:32

1	2	3	4	5	6	7	8
99	1.1.98	1.1.99	71°55.4'	1067.31	данные отсутствуют	данные отсутствуют	данные отсутствуют
100	1.1.99	1.1.100	7°30.3'	11.02	данные отсутствуют	данные отсутствуют	данные отсутствуют
101	1.1.100	1.1.101	69°18.7'	430.42	данные отсутствуют	данные отсутствуют	данные отсутствуют
102	1.1.101	1.1.102	59°2.2'	4.2	данные отсутствуют	данные отсутствуют	данные отсутствуют
103	1.1.102	1.1.103	24°2.5'	72.63	данные отсутствуют	данные отсутствуют	данные отсутствуют
104	1.1.103	1.1.104	48°41.6'	73.0	данные отсутствуют	данные отсутствуют	данные отсутствуют
105	1.1.104	1.1.105	69°44.9'	89.42	данные отсутствуют	данные отсутствуют	данные отсутствуют
106	1.1.105	1.1.106	85°2.0'	86.65	данные отсутствуют	данные отсутствуют	данные отсутствуют
107	1.1.106	1.1.107	118°42.8'	28.62	данные отсутствуют	данные отсутствуют	данные отсутствуют
108	1.1.107	1.1.108	117°5.5'	115.67	данные отсутствуют	данные отсутствуют	данные отсутствуют
109	1.1.108	1.1.109	166°0.9'	320.3	данные отсутствуют	данные отсутствуют	данные отсутствуют
110	1.1.109	1.1.110	126°34.0'	185.88	данные отсутствуют	данные отсутствуют	данные отсутствуют
111	1.1.110	1.1.111	111°26.1'	213.25	данные отсутствуют	данные отсутствуют	данные отсутствуют
112	1.1.111	1.1.112	97°54.4'	208.7	данные отсутствуют	данные отсутствуют	данные отсутствуют
113	1.1.112	1.1.113	68°19.0'	23.65	данные отсутствуют	данные отсутствуют	данные отсутствуют
114	1.1.113	1.1.114	340°33.2'	10.21	данные отсутствуют	данные отсутствуют	данные отсутствуют
115	1.1.114	1.1.115	247°45.1'	21.39	данные отсутствуют	данные отсутствуют	данные отсутствуют
116	1.1.115	1.1.116	277°54.3'	204.9	данные отсутствуют	данные отсутствуют	данные отсутствуют
117	1.1.116	1.1.117	291°26.0'	210.74	данные отсутствуют	данные отсутствуют	данные отсутствуют
118	1.1.117	1.1.118	306°34.1'	180.97	данные отсутствуют	данные отсутствуют	данные отсутствуют
119	1.1.118	1.1.119	345°53.5'	308.58	данные отсутствуют	данные отсутствуют	данные отсутствуют
120	1.1.119	1.1.120	117°5.6'	31.07	данные отсутствуют	данные отсутствуют	данные отсутствуют
121	1.1.120	1.1.121	121°12.2'	184.05	данные отсутствуют	данные отсутствуют	данные отсутствуют
122	1.1.121	1.1.122	287°2.3'	25.7	данные отсутствуют	36:27:0960010:2	адрес отсутствует
123	1.1.122	1.1.123	189°55.1'	35.88	данные отсутствуют	36:27:0960010:2	адрес отсутствует
124	1.1.123	1.1.124	157°40.8'	125.23	данные отсутствуют	36:27:0960010:2	адрес отсутствует
125	1.1.124	1.1.125	132°52.4'	64.24	данные отсутствуют	36:27:0960010:2	адрес отсутствует
126	1.1.125	1.1.126	115°14.0'	71.99	данные отсутствуют	36:27:0960010:2	адрес отсутствует
127	1.1.126	1.1.127	95°2.9'	131.61	данные отсутствуют	36:27:0960010:2	адрес отсутствует



ДОКУМЕНТ ПОДПИСАН
ЭЛЕКТРОННОЙ ПОДПИСЬЮ

Сертификат: 64575127400433833109200328139839306360

Владелец: ФЕДЕРАЛЬНАЯ СЛУЖБА ГОСУДАРСТВЕННОЙ

РЕГИСТРАЦИИ, КАДАСТРА И КАРТОГРАФИИ

Действителен: с 17.05.2022 по 10.08.2023

полное наименование должности

инициалы, фамилия

Земельный участок			
вид объекта недвижимости			

Лист № 7 раздела 3.1	Всего листов раздела 3.1: 8	Всего разделов: 8	Всего листов выписки: 31
----------------------	-----------------------------	-------------------	--------------------------

12.01.2023г. № КУВИ-001/2023-4966945

Кадастровый номер: 36:27:0960010:32

1	2	3	4	5	6	7	8
128	1.1.127	1.1.128	105°59.8'	95.14	данные отсутствуют	36:27:0960010:2	адрес отсутствует
129	1.1.128	1.1.129	123°41.6'	72.61	данные отсутствуют	36:27:0960010:2	адрес отсутствует
130	1.1.129	1.1.130	95°7.4'	35.72	данные отсутствуют	36:27:0960010:2	адрес отсутствует
131	1.1.130	1.1.1	329°18.9'	60.0	данные отсутствуют	36:27:0960010:2	адрес отсутствует
132	1.2.131	1.2.132	23°29.9'	1.0	данные отсутствуют	данные отсутствуют	данные отсутствуют
133	1.2.132	1.2.133	293°29.9'	1.0	данные отсутствуют	данные отсутствуют	данные отсутствуют
134	1.2.133	1.2.134	203°29.9'	1.0	данные отсутствуют	данные отсутствуют	данные отсутствуют
135	1.2.134	1.2.131	113°29.9'	1.0	данные отсутствуют	данные отсутствуют	данные отсутствуют
136	1.3.135	1.3.136	23°29.9'	1.0	данные отсутствуют	данные отсутствуют	данные отсутствуют
137	1.3.136	1.3.137	293°29.9'	1.0	данные отсутствуют	данные отсутствуют	данные отсутствуют
138	1.3.137	1.3.138	203°29.9'	1.0	данные отсутствуют	данные отсутствуют	данные отсутствуют
139	1.3.138	1.3.135	113°29.9'	1.0	данные отсутствуют	данные отсутствуют	данные отсутствуют
140	1.4.139	1.4.140	23°29.9'	1.0	данные отсутствуют	данные отсутствуют	данные отсутствуют
141	1.4.140	1.4.141	293°29.9'	1.0	данные отсутствуют	данные отсутствуют	данные отсутствуют
142	1.4.141	1.4.142	203°29.9'	1.0	данные отсутствуют	данные отсутствуют	данные отсутствуют
143	1.4.142	1.4.139	113°29.9'	1.0	данные отсутствуют	данные отсутствуют	данные отсутствуют
144	1.5.143	1.5.144	23°29.9'	1.0	данные отсутствуют	данные отсутствуют	данные отсутствуют
145	1.5.144	1.5.145	293°29.9'	1.0	данные отсутствуют	данные отсутствуют	данные отсутствуют
146	1.5.145	1.5.146	203°29.9'	1.0	данные отсутствуют	данные отсутствуют	данные отсутствуют
147	1.5.146	1.5.143	113°29.9'	1.0	данные отсутствуют	данные отсутствуют	данные отсутствуют
148	1.6.147	1.6.148	23°29.9'	1.0	данные отсутствуют	данные отсутствуют	данные отсутствуют
149	1.6.148	1.6.149	293°29.9'	1.0	данные отсутствуют	данные отсутствуют	данные отсутствуют
150	1.6.149	1.6.150	203°29.9'	1.0	данные отсутствуют	данные отсутствуют	данные отсутствуют
151	1.6.150	1.6.147	113°29.9'	1.0	данные отсутствуют	данные отсутствуют	данные отсутствуют
152	1.7.151	1.7.152	23°29.9'	1.0	данные отсутствуют	данные отсутствуют	данные отсутствуют
153	1.7.152	1.7.153	293°29.9'	1.0	данные отсутствуют	данные отсутствуют	данные отсутствуют
154	1.7.153	1.7.154	203°29.9'	1.0	данные отсутствуют	данные отсутствуют	данные отсутствуют
155	1.7.154	1.7.151	113°29.9'	1.0	данные отсутствуют	данные отсутствуют	данные отсутствуют
156	1.8.155	1.8.156	212°15.5'	20.33	данные отсутствуют	36:27:0000000:4923(17)	данные отсутствуют



ДОКУМЕНТ ПОДПИСАН
ЭЛЕКТРОННОЙ ПОДПИСЬЮ

Сертификат: 64575127400433833109200328139839306360

Владелец: ФЕДЕРАЛЬНАЯ СЛУЖБА ГОСУДАРСТВЕННОЙ

РЕГИСТРАЦИИ, КАДАСТРА И КАРТОГРАФИИ

Действителен: с 17.05.2022 по 10.08.2023

полное наименование должности

инициалы, фамилия

Земельный участок							
вид объекта недвижимости							
Лист № 8 раздела 3.1		Всего листов раздела 3.1: 8		Всего разделов: 8		Всего листов выписки: 31	
12.01.2023г. № КУВИ-001/2023-4966945							
Кадастровый номер:				36:27:0960010:32			
1	2	3	4	5	6	7	8
157	1.8.156	1.8.157	280°38.3`	14.73	данные отсутствуют	36:27:0000000:4923(17)	данные отсутствуют
158	1.8.157	1.8.158	156°17.3`	40.51	данные отсутствуют	36:27:0000000:4923(17)	данные отсутствуют
159	1.8.158	1.8.159	218°40.2`	17.38	данные отсутствуют	36:27:0000000:4923(17)	данные отсутствуют
160	1.8.159	1.8.160	132°11.2`	26.8	данные отсутствуют	36:27:0000000:4923(17)	данные отсутствуют
161	1.8.160	1.8.161	145°22.1`	74.89	данные отсутствуют	36:27:0000000:4923(17)	данные отсутствуют
162	1.8.161	1.8.162	140°37.7`	45.64	данные отсутствуют	36:27:0000000:4923(17)	данные отсутствуют
163	1.8.162	1.8.163	341°50.5`	60.93	данные отсутствуют	36:27:0000000:4923(17)	данные отсутствуют
164	1.8.163	1.8.164	330°10.2`	67.37	данные отсутствуют	36:27:0000000:4923(17)	данные отсутствуют
165	1.8.164	1.8.155	343°24.8`	66.46	данные отсутствуют	36:27:0000000:4923(17)	данные отсутствуют



ДОКУМЕНТ ПОДПИСАН
ЭЛЕКТРОННОЙ ПОДПИСЬЮ

Сертификат: 64575127400433833109200328139839306360

Владелец: ФЕДЕРАЛЬНАЯ СЛУЖБА ГОСУДАРСТВЕННОЙ
РЕГИСТРАЦИИ, КАДАСТРА И КАРТОГРАФИИ
Действителен: с 17.05.2022 по 10.08.2023

полное наименование должности

инициалы, фамилия

Выписка из Единого государственного реестра недвижимости об объекте недвижимости
Описание местоположения земельного участка

Земельный участок			
вид объекта недвижимости			
Лист № 1 раздела 3.2	Всего листов раздела 3.2: 7	Всего разделов: 8	Всего листов выписки: 31
12.01.2023г. № КУВИ-001/2023-4966945			
Кадастровый номер:		36:27:0960010:32	

Сведения о характерных точках границы земельного участка				
Система координат СК кадастрового округа				
Номер точки	Координаты, м		Описание закрепления на местности	Средняя квадратичная погрешность определения координат характерных точек границ земельного участка, м
	X	Y		
1	2	3	4	5
1	354895.57	1359887.06	-	0.1
2	354843.97	1359917.68	-	0.1
3	354847.16	1359882.1	-	0.1
4	354887.44	1359821.69	-	0.1
5	354913.66	1359730.23	-	0.1
6	354925.24	1359599.13	-	0.1
7	354955.93	1359534.01	-	0.1
8	354999.64	1359486.93	-	0.1
9	355115.49	1359439.37	-	0.1
10	355150.83	1359445.55	-	0.1
11	355143.3	1359470.12	-	0.1
12	355238.65	1359312.7	-	0.3
13	355252.8	1359285.04	-	0.3
14	354953.53	1359360.26	-	0.3
15	354845.71	1359505.61	-	0.3
16	354768.7	1359701.77	-	0.3
17	354740.52	1359904.72	-	0.3
18	354748.62	1359924.52	-	0.3
19	354738.99	1359927.92	-	0.3
20	354730.25	1359905.94	-	0.3
21	354758.96	1359699.22	-	0.3
22	354836.89	1359500.72	-	0.3



ДОКУМЕНТ ПОДПИСАН
ЭЛЕКТРОННОЙ ПОДПИСЬЮ

Сертификат: 64575127400433833109200328139839306360

Владелец: ФЕДЕРАЛЬНАЯ СЛУЖБА ГОСУДАРСТВЕННОЙ
РЕГИСТРАЦИИ, КАДАСТРА И КАРТОГРАФИИ
Действителен: с 17.05.2022 по 10.08.2023

полное наименование должности

инициалы, фамилия

Земельный участок			
вид объекта недвижимости			
Лист № 2 раздела 3.2	Всего листов раздела 3.2: 7	Всего разделов: 8	Всего листов выписки: 31

12.01.2023г. № КУВИ-001/2023-4966945

Кадастровый номер: 36:27:0960010:32

1	2	3	4	5
23	354947.63	1359351.43	-	0.3
24	355258.44	1359274.02	-	0.3
25	355311.12	1359171.04	-	0.3
26	355324.87	1359145.94	-	0.3
27	355317.37	1359059.62	-	0.3
28	355286.42	1358975.73	-	0.3
29	355238.23	1358920.89	-	0.3
30	355171.9	1358891.3	-	0.3
31	355169.74	1358887.7	-	0.3
32	355017.68	1358485.03	-	0.3
33	355006.75	1358483.59	-	0.3
34	354675.59	1357468.96	-	0.3
35	354603.24	1357488.39	-	0.3
36	354457.77	1357568.73	-	0.3
37	354369.61	1357644.35	-	0.3
38	354321.94	1357717.9	-	0.3
39	354317.42	1357756.94	-	0.3
40	354450.22	1358167.34	-	0.3
41	354511.94	1358192.29	-	0.3
42	354564.76	1358326.06	-	0.3
43	354607.15	1358363.63	-	0.3
44	354619	1358374.14	-	0.3
45	354636.12	1358430.83	-	0.3
46	354622.2	1358457.12	-	0.3
47	354621.62	1358481.99	-	0.3
48	354630.28	1358510.32	-	0.3
49	354645.9	1358524.71	-	0.3
50	354652.2	1358535.89	-	0.3
51	354649.77	1358548.07	-	0.3



ДОКУМЕНТ ПОДПИСАН
ЭЛЕКТРОННОЙ ПОДПИСЬЮ

Сертификат: 64575127400433833109200328139839306360

Владелец: ФЕДЕРАЛЬНАЯ СЛУЖБА ГОСУДАРСТВЕННОЙ

РЕГИСТРАЦИИ, КАДАСТРА И КАРТОГРАФИИ

Действителен: с 17.05.2022 по 10.08.2023

полное наименование должности

инициалы, фамилия

Земельный участок			
вид объекта недвижимости			
Лист № 3 раздела 3.2	Всего листов раздела 3.2: 7	Всего разделов: 8	Всего листов выписки: 31

12.01.2023г. № КУВИ-001/2023-4966945

Кадастровый номер: 36:27:0960010:32

1	2	3	4	5
52	354631.5	1358556.59	-	0.3
53	354447.64	1358576.07	-	0.3
54	354423.23	1358572.64	-	0.3
55	354427.85	1358579.8	-	0.3
56	354457.47	1358602.37	-	0.3
57	354503.04	1358602.37	-	0.3
58	354575.35	1358589.35	-	0.3
59	354676.51	1358564.55	-	0.3
60	355000.98	1358485	-	0.3
61	355002.02	1358488.87	-	0.3
62	354576.19	1358593.27	-	0.3
63	354503.4	1358606.37	-	0.3
64	354456.11	1358606.37	-	0.3
65	354424.79	1358582.5	-	0.3
66	354421.49	1358576.85	-	0.3
67	354415.62	1358602.64	-	0.3
68	354365.05	1358647.35	-	0.3
69	354275.71	1358671.81	-	0.3
70	354226.6	1358683.02	-	0.3
71	354225.77	1358679.11	-	0.3
72	354274.67	1358667.95	-	0.3
73	354363.09	1358643.73	-	0.3
74	354412.04	1358600.46	-	0.3
75	354419.08	1358572.72	-	0.3
76	354417.22	1358569.53	-	0.3
77	354210.12	1358636.31	-	0.3
78	354223.13	1358683.81	-	0.3
79	353956.24	1358744.72	-	0.3
80	354120.85	1359132.74	-	0.3



ДОКУМЕНТ ПОДПИСАН
ЭЛЕКТРОННОЙ ПОДПИСЬЮ

Сертификат: 64575127400433833109200328139839306360

Владелец: ФЕДЕРАЛЬНАЯ СЛУЖБА ГОСУДАРСТВЕННОЙ

РЕГИСТРАЦИИ, КАДАСТРА И КАРТОГРАФИИ

Действителен: с 17.05.2022 по 10.08.2023

полное наименование должности

инициалы, фамилия

Земельный участок			
вид объекта недвижимости			
Лист № 4 раздела 3.2	Всего листов раздела 3.2: 7	Всего разделов: 8	Всего листов выписки: 31

12.01.2023г. № КУВИ-001/2023-4966945

Кадастровый номер: 36:27:0960010:32

1	2	3	4	5
81	355163.91	1358889.06	-	0.3
82	355165.04	1358892.9	-	0.3
83	354122.07	1359136.56	-	0.3
84	354289.29	1359513.48	-	0.3
85	354294.21	1359511.39	-	0.3
86	354326.86	1359621.28	-	0.3
87	354328.87	1360330.04	-	0.3
88	354385.84	1360538.68	-	0.3
89	354559.8	1360304.19	-	0.3
90	354769.41	1360005.38	-	0.3
91	354783.75	1360017.37	-	0.3
92	354539.9	1360358.91	-	0.3
93	354417.3	1360523.46	-	0.3
94	354382.67	1360561.78	-	0.3
95	354373.75	1360538.54	-	0.3
96	354264.87	1360639.79	-	0.3
97	354285.89	1360665.83	-	0.3
98	354426.59	1360529.78	-	0.1
99	354553.33	1360369.02	-	0.1
100	354736.61	1360100.59	-	0.1
101	354798.11	1360025.57	-	0.1
102	354833.18	1360036.12	-	0.3
103	354925.8	1359884.6	-	0.3
104	355111.47	1359825.73	-	0.3
105	355174.76	1359825.57	-	0.3
106	355220.34	1359839.66	-	0.3
107	355262.25	1359862.62	-	0.3
108	355234.43	1359805.03	-	0.3
109	355257.52	1359754.77	-	0.3



ДОКУМЕНТ ПОДПИСАН
ЭЛЕКТРОННОЙ ПОДПИСЬЮ

Сертификат: 64575127400433833109200328139839306360

Владелец: ФЕДЕРАЛЬНАЯ СЛУЖБА ГОСУДАРСТВЕННОЙ

РЕГИСТРАЦИИ, КАДАСТРА И КАРТОГРАФИИ

Действителен: с 17.05.2022 по 10.08.2023

полное наименование должности

инициалы, фамилия

Земельный участок			
вид объекта недвижимости			
Лист № 5 раздела 3.2	Всего листов раздела 3.2: 7	Всего разделов: 8	Всего листов выписки: 31

12.01.2023г. № КУВИ-001/2023-4966945

Кадастровый номер: 36:27:0960010:32

1	2	3	4	5
110	355164.98	1359790.97	-	0.3
111	355212.98	1359817.27	-	0.3
112	355147.46	1359798.48	-	0.3
113	355029.68	1359822.34	-	0.3
114	354966.2	1359856.08	-	0.3
115	354960.31	1359845.47	-	0.3
116	355026.72	1359810.67	-	0.3
117	355147.04	1359787.63	-	0.3
118	355255.84	1359744.14	-	0.3
119	355252.41	1359722.1	-	0.3
120	354982.88	1359807.94	-	0.3
121	355154.5	1359535.5	-	0.3
122	355331.18	1359227.49	-	0.3
123	355312.25	1359177.31	-	0.3
124	355242.15	1359314.65	-	0.3
125	355144.65	1359475.61	-	0.3
126	355047.57	1359622.55	-	0.3
127	354981.2	1359741.5	-	0.3
128	354939.77	1359861.77	-	0.3
129	354935.99	1359860.47	-	0.3
130	354977.79	1359739.55	-	0.3
1	354895.57	1359887.06	-	0.1
1	355300.57	1359144.03	-	0.3
2	355300.97	1359143.11	-	0.3
3	355301.89	1359143.51	-	0.3
4	355301.49	1359144.43	-	0.3
1	355300.57	1359144.03	-	0.3
1	355277.28	1359198.33	-	0.3
2	355277.68	1359197.41	-	0.3



ДОКУМЕНТ ПОДПИСАН
ЭЛЕКТРОННОЙ ПОДПИСЬЮ

Сертификат: 64575127400433833109200328139839306360

Владелец: ФЕДЕРАЛЬНАЯ СЛУЖБА ГОСУДАРСТВЕННОЙ

РЕГИСТРАЦИИ, КАДАСТРА И КАРТОГРАФИИ

Действителен: с 17.05.2022 по 10.08.2023

полное наименование должности

инициалы, фамилия

Земельный участок			
вид объекта недвижимости			
Лист № 6 раздела 3.2	Всего листов раздела 3.2: 7	Всего разделов: 8	Всего листов выписки: 31

12.01.2023г. № КУВИ-001/2023-4966945

Кадастровый номер:

36:27:0960010:32

1	2	3	4	5
3	355278.6	1359197.81	-	0.3
4	355278.2	1359198.73	-	0.3
1	355277.28	1359198.33	-	0.3
1	355253.58	1359253.57	-	0.3
2	355253.98	1359252.65	-	0.3
3	355254.9	1359253.05	-	0.3
4	355254.5	1359253.97	-	0.3
1	355253.58	1359253.57	-	0.3
1	355229.81	1359308.78	-	0.3
2	355230.21	1359307.86	-	0.3
3	355231.13	1359308.26	-	0.3
4	355230.73	1359309.18	-	0.3
1	355229.81	1359308.78	-	0.3
1	355199.17	1359360.03	-	0.3
2	355199.57	1359359.11	-	0.3
3	355200.49	1359359.51	-	0.3
4	355200.09	1359360.43	-	0.3
1	355199.17	1359360.03	-	0.3
1	355168.75	1359411.24	-	0.3
2	355169.15	1359410.32	-	0.3
3	355170.07	1359410.72	-	0.3
4	355169.67	1359411.64	-	0.3
1	355168.75	1359411.24	-	0.3
1	355141.85	1359415.27	-	0.3
2	355124.66	1359404.42	-	0.3
3	355127.38	1359389.94	-	0.3
4	355090.29	1359406.23	-	0.3
5	355076.72	1359395.37	-	0.3
6	355058.72	1359415.23	-	0.3



ДОКУМЕНТ ПОДПИСАН
ЭЛЕКТРОННОЙ ПОДПИСЬЮ

Сертификат: 64575127400433833109200328139839306360

Владелец: ФЕДЕРАЛЬНАЯ СЛУЖБА ГОСУДАРСТВЕННОЙ

РЕГИСТРАЦИИ, КАДАСТРА И КАРТОГРАФИИ

Действителен: с 17.05.2022 по 10.08.2023

полное наименование должности

инициалы, фамилия

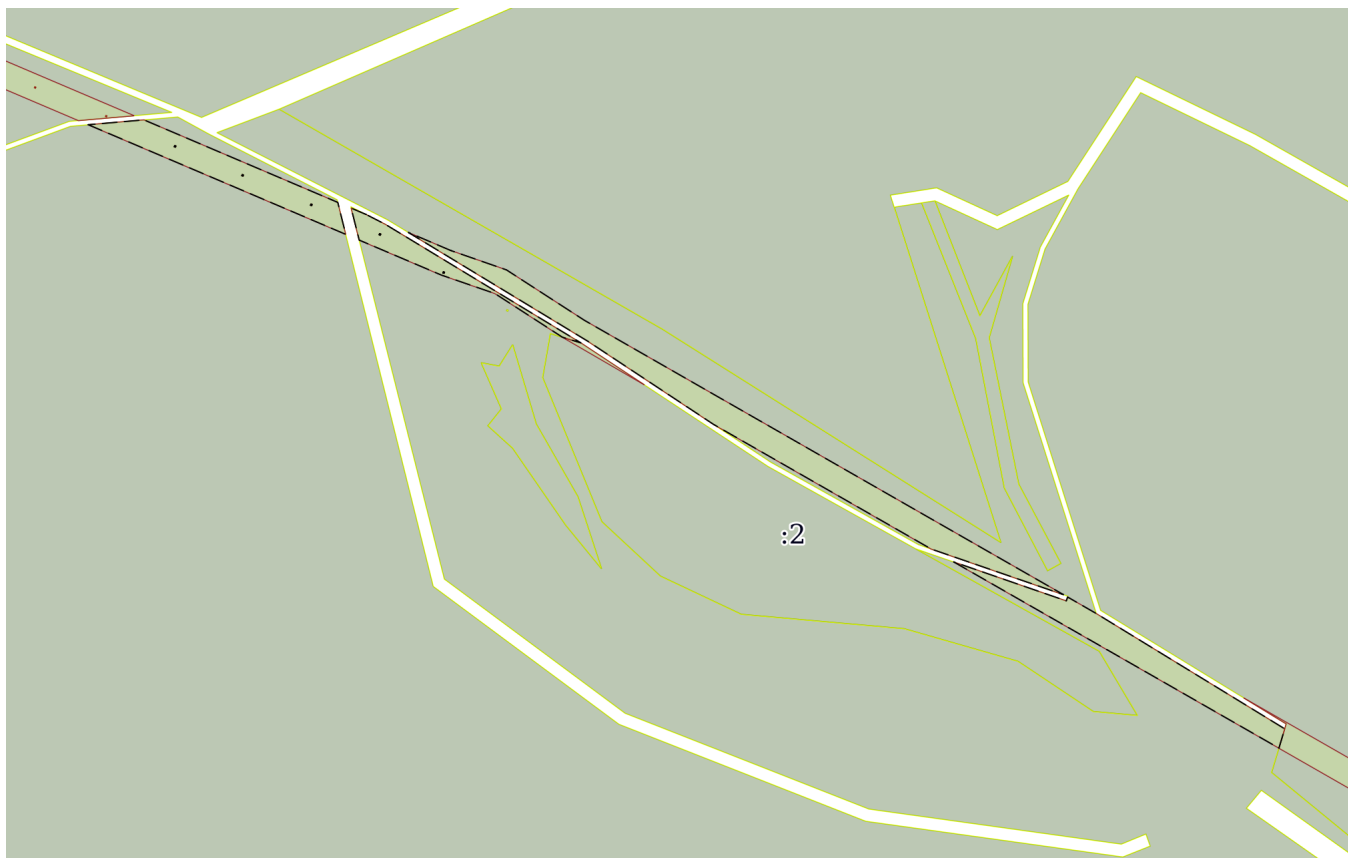
Земельный участок				
вид объекта недвижимости				
Лист № 7 раздела 3.2	Всего листов раздела 3.2: 7		Всего разделов: 8	Всего листов выписки: 31
12.01.2023г. № КУВИ-001/2023-4966945				
Кадастровый номер:		36:27:0960010:32		
1	2	3	4	5
7	354997.1	1359457.79	-	0.3
8	354961.82	1359486.74	-	0.3
9	355019.72	1359467.75	-	0.3
10	355078.16	1359434.24	-	0.3
1	355141.85	1359415.27	-	0.3

полное наименование должности		ДОКУМЕНТ ПОДПИСАН ЭЛЕКТРОННОЙ ПОДПИСЬЮ	инициалы, фамилия
	Сертификат: 64575127400433833109200328139839306360 Владелец: ФЕДЕРАЛЬНАЯ СЛУЖБА ГОСУДАРСТВЕННОЙ РЕГИСТРАЦИИ, КАДАСТРА И КАРТОГРАФИИ Действителен: с 17.05.2022 по 10.08.2023		

Выписка из Единого государственного реестра недвижимости об объекте недвижимости
Сведения о частях земельного участка

Земельный участок			
вид объекта недвижимости			
Лист № 1 раздела 4	Всего листов раздела 4: 1	Всего разделов: 8	Всего листов выписки: 31
12.01.2023г. № КУВИ-001/2023-4966945			
Кадастровый номер:		36:27:0960010:32	

План (чертеж, схема) части земельного участка Учетный номер части: 36:27:0960010:32/1



Масштаб 1:6000 Условные обозначения:

полное наименование должности	 ДОКУМЕНТ ПОДПИСАН ЭЛЕКТРОННОЙ ПОДПИСЬЮ	инициалы, фамилия
	Сертификат: 64575127400433833109200328139839306360 Владелец: ФЕДЕРАЛЬНАЯ СЛУЖБА ГОСУДАРСТВЕННОЙ РЕГИСТРАЦИИ, КАДАСТРА И КАРТОГРАФИИ Действителен: с 17.05.2022 по 10.08.2023	

Выписка из Единого государственного реестра недвижимости об объекте недвижимости
Сведения о частях земельного участка

Земельный участок		
вид объекта недвижимости		
Лист № 1 раздела 4.1	Всего листов раздела 4.1: 1	Всего разделов: 8
Всего листов выписки: 31		
12.01.2023г. № КУВИ-001/2023-4966945		
Кадастровый номер:		36:27:0960010:32
Учетный номер части	Площадь, м2	Содержание ограничения в использовании или ограничения права на объект недвижимости или обременения объекта недвижимости
1	2	3
36:27:0960010:32/1	19944	вид ограничения (обременения): ограничения прав на земельный участок, предусмотренные статьей 56 Земельного кодекса Российской Федерации; Срок действия: не установлен; реквизиты документа-основания: доверенность от 09.09.2014 № 1288755 выдан: ОАО "МРСК Центра"; Содержание ограничения (обременения): Ограничение использования объектов недвижимости в границах зоны предусмотрено Постановлением Совета Министров СССР от 26.03.1984 г. №255 "Об утверждении правил охраны электрических сетей напряжением свыше 1000 вольт" п.11, 13; Реестровый номер границы: 36.27.2.43

полное наименование должности	 ДОКУМЕНТ ПОДПИСАН ЭЛЕКТРОННОЙ ПОДПИСЬЮ	инициалы, фамилия
	Сертификат: 64575127400433833109200328139839306360 Владелец: ФЕДЕРАЛЬНАЯ СЛУЖБА ГОСУДАРСТВЕННОЙ РЕГИСТРАЦИИ, КАДАСТРА И КАРТОГРАФИИ Действителен: с 17.05.2022 по 10.08.2023	

Выписка из Единого государственного реестра недвижимости об объекте недвижимости

Сведения о частях земельного участка

Земельный участок			
вид объекта недвижимости			
Лист № 1 раздела 4.2	Всего листов раздела 4.2: 3	Всего разделов: 8	Всего листов выписки: 31
12.01.2023г. № КУВИ-001/2023-4966945			
Кадастровый номер:		36:27:0960010:32	

Сведения о характерных точках границы части (частей) земельного участка

Учетный номер части: 36:27:0960010:32/1

Система координат СК кадастрового округа

Номер точки	Координаты, м		Описание закрепления на местности	Средняя квадратичная погрешность определения координат характерных точек границ земельного участка, м
	X	Y		
1	2	3	4	5
1	355253.98	1359252.65	-	0.3
2	355254.9	1359253.05	-	0.3
3	355254.5	1359253.97	-	0.3
4	355253.58	1359253.57	-	0.3
1	355253.98	1359252.65	-	0.3
1	355277.68	1359197.41	-	0.3
2	355278.6	1359197.81	-	0.3
3	355278.2	1359198.73	-	0.3
4	355277.28	1359198.33	-	0.3
1	355277.68	1359197.41	-	0.3
1	355300.97	1359143.11	-	0.3
2	355301.89	1359143.51	-	0.3
3	355301.49	1359144.43	-	0.3
4	355300.57	1359144.03	-	0.3
1	355300.97	1359143.11	-	0.3
1	355318.61	1359073.91	-	-
2	355230.52	1359280.97	-	-
3	355256.18	1359274.58	-	-
4	355322.5	1359118.68	-	-
1	355318.61	1359073.91	-	-
1	355199.57	1359359.11	-	0.3



ДОКУМЕНТ ПОДПИСАН
ЭЛЕКТРОННОЙ ПОДПИСЬЮ

Сертификат: 64575127400433833109200328139839306360

Владелец: ФЕДЕРАЛЬНАЯ СЛУЖБА ГОСУДАРСТВЕННОЙ

РЕГИСТРАЦИИ, КАДАСТРА И КАРТОГРАФИИ

Действителен: с 17.05.2022 по 10.08.2023

полное наименование должности

инициалы, фамилия

Земельный участок			
вид объекта недвижимости			
Лист № 2 раздела 4.2	Всего листов раздела 4.2: 3	Всего разделов: 8	Всего листов выписки: 31

12.01.2023г. № КУВИ-001/2023-4966945

Кадастровый номер:

36:27:0960010:32

1	2	3	4	5
2	355200.49	1359359.51	-	0.3
3	355200.09	1359360.43	-	0.3
4	355199.17	1359360.03	-	0.3
1	355199.57	1359359.11	-	0.3
1	355230.21	1359307.86	-	0.3
2	355231.13	1359308.26	-	0.3
3	355230.73	1359309.18	-	0.3
4	355229.81	1359308.78	-	0.3
1	355230.21	1359307.86	-	0.3
1	355246.43	1359297.49	-	-
2	355251.6	1359285.34	-	-
3	355225.91	1359291.8	-	-
4	355197.79	1359357.9	-	0.2
5	355182.97	1359400.92	-	0.2
6	355147.86	1359455.25	-	-
7	355143.3	1359470.12	-	0.1
8	355238.65	1359312.7	-	0.3
1	355246.43	1359297.49	-	-
1	355217.48	1359365.54	-	0.2
2	355232.01	1359331.4	-	-
3	355144.65	1359475.61	-	0.3
4	355077.86	1359576.7	-	-
5	354977.62	1359751.9	-	-
6	354941.01	1359858.16	-	-
7	355161.41	1359472.97	-	0.2
8	355201.97	1359410.2	-	0.2
1	355217.48	1359365.54	-	0.2
1	354967.27	1359769.99	-	-
2	354817.67	1360031.45	-	-



ДОКУМЕНТ ПОДПИСАН
ЭЛЕКТРОННОЙ ПОДПИСЬЮ

Сертификат: 64575127400433833109200328139839306360

Владелец: ФЕДЕРАЛЬНАЯ СЛУЖБА ГОСУДАРСТВЕННОЙ

РЕГИСТРАЦИИ, КАДАСТРА И КАРТОГРАФИИ

Действителен: с 17.05.2022 по 10.08.2023

полное наименование должности

инициалы, фамилия

Земельный участок				
вид объекта недвижимости				
Лист № 3 раздела 4.2		Всего листов раздела 4.2: 3		Всего разделов: 8
12.01.2023г. № КУВИ-001/2023-4966945				
Кадастровый номер:			36:27:0960010:32	
1	2	3	4	5
3	354833.18	1360036.12	-	0.3
4	354925.8	1359884.6	-	0.3
5	354939.08	1359861.53	-	-
6	354935.99	1359860.47	-	0.3
1	354967.27	1359769.99	-	-



ДОКУМЕНТ ПОДПИСАН
ЭЛЕКТРОННОЙ ПОДПИСЬЮ

Сертификат: 64575127400433833109200328139839306360

Владелец: ФЕДЕРАЛЬНАЯ СЛУЖБА ГОСУДАРСТВЕННОЙ
РЕГИСТРАЦИИ, КАДАСТРА И КАРТОГРАФИИ
Действителен: с 17.05.2022 по 10.08.2023

полное наименование должности

инициалы, фамилия

Филиал федерального государственного бюджетного учреждения "Федеральная кадастровая палата Федеральной службы государственной регистрации, кадастра и картографии" по Воронежской области
полное наименование органа регистрации прав

Выписка из Единого государственного реестра недвижимости об объекте недвижимости

Сведения о характеристиках объекта недвижимости

На основании запроса от 25.11.2022, поступившего на рассмотрение 25.11.2022, сообщаем, что согласно записям Единого государственного реестра недвижимости:

Раздел 1 Лист 1

Земельный участок			
вид объекта недвижимости			
Лист № 1 раздела 1	Всего листов раздела 1: 3	Всего разделов: 8	Всего листов выписки: 35
25.11.2022г. № КУВИ-001/2022-209773518			
Кадастровый номер:	36:27:0960010:38		
Номер кадастрового квартала:	36:27:0960010		
Дата присвоения кадастрового номера:	03.12.2010		
Ранее присвоенный государственный учетный номер:	данные отсутствуют		
Местоположение:	Воронежская область, р-н Россошанский, юго-западная часть кадастрового квартала 36:27:0960010		
Площадь:	1117809 +/- 9251		
Кадастровая стоимость, руб.:	3755838.24		
Кадастровые номера расположенных в пределах земельного участка объектов недвижимости:	данные отсутствуют		
Кадастровые номера объектов недвижимости, из которых образован объект недвижимости:	данные отсутствуют		
Кадастровые номера образованных объектов недвижимости:	данные отсутствуют		
Категория земель:	Земли сельскохозяйственного назначения		
Виды разрешенного использования:	Для сельскохозяйственного производства		
Сведения о кадастровом инженерере:	данные отсутствуют		
Сведения о лесах, водных объектах и об иных природных объектах, расположенных в пределах земельного участка:	данные отсутствуют		
Сведения о том, что земельный участок полностью расположен в границах зоны с особыми условиями использования территории, территории объекта культурного наследия, публичного сервитута:	данные отсутствуют		
Сведения о том, что земельный участок расположен в границах особой экономической зоны, территории опережающего социально-экономического развития, зоны территориального развития в Российской Федерации, игровой зоны:	данные отсутствуют		



ДОКУМЕНТ ПОДПИСАН
ЭЛЕКТРОННОЙ ПОДПИСЬЮ

Сертификат: 64575127400433833109200328139839306360

Владелец: ФЕДЕРАЛЬНАЯ СЛУЖБА ГОСУДАРСТВЕННОЙ
РЕГИСТРАЦИИ, КАДАСТРА И КАРТОГРАФИИ
Действителен: с 17.05.2022 по 10.08.2023

полное наименование должности

инициалы, фамилия

Земельный участок			
вид объекта недвижимости			
Лист № 2 раздела 1	Всего листов раздела 1: 3	Всего разделов: 8	Всего листов выписки: 35
25.11.2022г. № КУВИ-001/2022-209773518			
Кадастровый номер:		36:27:0960010:38	
Сведения о том, что земельный участок расположен в границах особо охраняемой природной территории, охотничьих угодий, лесничеств:		данные отсутствуют	
Сведения о результатах проведения государственного земельного надзора:		данные отсутствуют	
Сведения о расположении земельного участка в границах территории, в отношении которой утвержден проект межевания территории:		данные отсутствуют	
Условный номер земельного участка:		данные отсутствуют	
Сведения о принятии акта и (или) заключении договора, предусматривающих предоставление в соответствии с земельным законодательством исполнительным органом государственным органом власти или органом местного самоуправления, находящегося в государственной или муниципальной собственности земельного участка для строительства наемного дома социального использования или наемного дома коммерческого использования:		данные отсутствуют	
Сведения о том, что земельный участок или земельные участки образованы на основании решения об изъятии земельного участка и (или) расположенного на нем объекта недвижимости для государственных или муниципальных нужд:		данные отсутствуют	
Сведения о том, что земельный участок образован из земель или земельного участка, государственная собственность на которые не разграничена:		данные отсутствуют	
Сведения о наличии земельного спора о местоположении границ земельных участков:		данные отсутствуют	
Статус записи об объекте недвижимости:		Сведения об объекте недвижимости имеют статус "актуальные"	
Особые отметки:		Сведения об ограничениях права на объект недвижимости, обременениях данного объекта, не зарегистрированных в реестре прав, ограничений прав и обременений недвижимого имущества: вид ограничения (обременения): ограничения прав на земельный участок, предусмотренные статьями 56, 56.1 Земельного кодекса Российской Федерации; срок действия: с 18.03.2015; реквизиты документа-основания: заявление от 06.09.2012 № ВР/28/7097 выдан: Филиал ОАО "МРСК Центра" - "Воронежэнерго".	



ДОКУМЕНТ ПОДПИСАН
ЭЛЕКТРОННОЙ ПОДПИСЬЮ

Сертификат: 64575127400433833109200328139839306360

Владелец: ФЕДЕРАЛЬНАЯ СЛУЖБА ГОСУДАРСТВЕННОЙ

РЕГИСТРАЦИИ, КАДАСТРА И КАРТОГРАФИИ

Действителен: с 17.05.2022 по 10.08.2023

полное наименование должности

инициалы, фамилия

Земельный участок			
вид объекта недвижимости			
Лист № 3 раздела 1	Всего листов раздела 1: 3	Всего разделов: 8	Всего листов выписки: 35
25.11.2022г. № КУВИ-001/2022-209773518			
Кадастровый номер:		36:27:0960010:38	
Получатель выписки:		Алейник Иван Григорьевич, действующий(ая) на основании документа "" от имени заявителя ОБЩЕСТВО С ОГРАНИЧЕННОЙ ОТВЕТСТВЕННОСТЬЮ "ВОСТОК - АГРО", 3627017640	

полное наименование должности		ДОКУМЕНТ ПОДПИСАН	инициалы, фамилия
		ЭЛЕКТРОННОЙ ПОДПИСЬЮ	
	Сертификат: 64575127400433833109200328139839306360 Владелец: ФЕДЕРАЛЬНАЯ СЛУЖБА ГОСУДАРСТВЕННОЙ РЕГИСТРАЦИИ, КАДАСТРА И КАРТОГРАФИИ Действителен: с 17.05.2022 по 10.08.2023		

Выписка из Единого государственного реестра недвижимости об объекте недвижимости

Сведения о зарегистрированных правах

Земельный участок			
вид объекта недвижимости			
Лист № 1 раздела 2	Всего листов раздела 2: 2	Всего разделов: 8	Всего листов выписки: 35
25.11.2022г. № КУВИ-001/2022-209773518			
Кадастровый номер:		36:27:0960010:38	
1	Правообладатель (правообладатели):	1.1	Общество с ограниченной ответственностью "Восток-Агро", ИНН: 3627017640, ОГРН: 1023601231532
2	Вид, номер, дата и время государственной регистрации права:	2.1	Собственность 36-36-28/002/2014-967 03.07.2014 00:00:00
3	Сведения об осуществлении государственной регистрации сделки, права без необходимого в силу закона согласия третьего лица, органа:	3.1	данные отсутствуют
4	Ограничение прав и обременение объекта недвижимости:	не зарегистрировано	
5	Договоры участия в долевом строительстве:	не зарегистрировано	
6	Заявленные в судебном порядке права требования:	данные отсутствуют	
7	Сведения о возражении в отношении зарегистрированного права:	данные отсутствуют	
8	Сведения о наличии решения об изъятии объекта недвижимости для государственных и муниципальных нужд:	данные отсутствуют	
9	Сведения о невозможности государственной регистрации без личного участия правообладателя или его законного представителя:	данные отсутствуют	
10	Правопритязания и сведения о наличии поступивших, но не рассмотренных заявлений о проведении государственной регистрации права (перехода, прекращения права), ограничения права или обременения объекта недвижимости, сделки в отношении объекта недвижимости:	отсутствуют	



ДОКУМЕНТ ПОДПИСАН
ЭЛЕКТРОННОЙ ПОДПИСЬЮ

Сертификат: 64575127400433833109200328139839306360

Владелец: ФЕДЕРАЛЬНАЯ СЛУЖБА ГОСУДАРСТВЕННОЙ

РЕГИСТРАЦИИ, КАДАСТРА И КАРТОГРАФИИ

Действителен: с 17.05.2022 по 10.08.2023

полное наименование должности

инициалы, фамилия

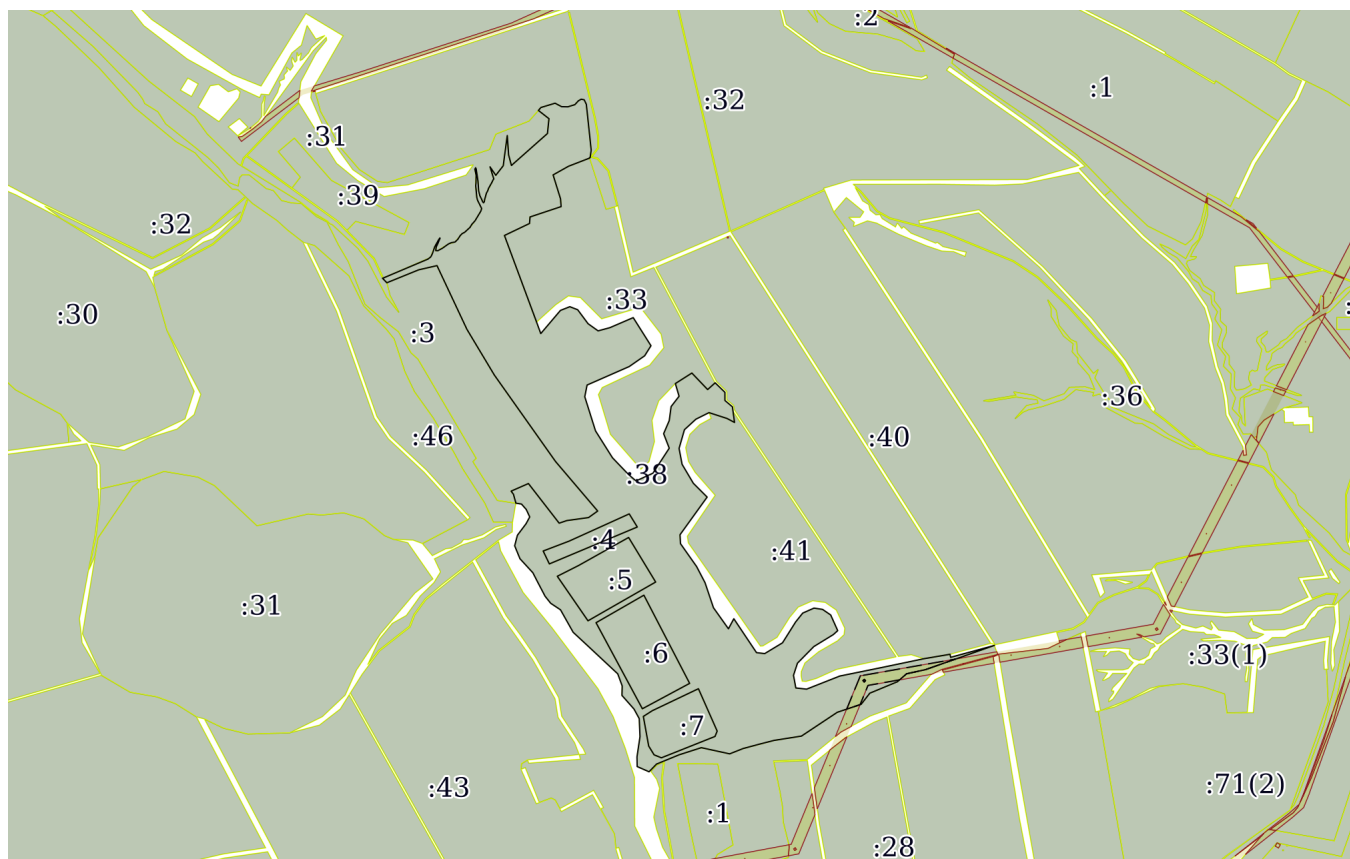
Земельный участок			
вид объекта недвижимости			
Лист № 2 раздела 2	Всего листов раздела 2: 2	Всего разделов: 8	Всего листов выписки: 35
25.11.2022г. № КУВИ-001/2022-209773518			
Кадастровый номер:		36:27:0960010:38	
11	Сведения о невозможности государственной регистрации перехода, прекращения, ограничения права на земельный участок из земель сельскохозяйственного назначения:	данные отсутствуют	

полное наименование должности	 ДОКУМЕНТ ПОДПИСАН ЭЛЕКТРОННОЙ ПОДПИСЬЮ Сертификат: 64575127400433833109200328139839306360 Владелец: ФЕДЕРАЛЬНАЯ СЛУЖБА ГОСУДАРСТВЕННОЙ РЕГИСТРАЦИИ, КАДАСТРА И КАРТОГРАФИИ Действителен: с 17.05.2022 по 10.08.2023	инициалы, фамилия
-------------------------------	---	-------------------

Выписка из Единого государственного реестра недвижимости об объекте недвижимости
Описание местоположения земельного участка

Земельный участок			
вид объекта недвижимости			
Лист № 1 раздела 3	Всего листов раздела 3: 1	Всего разделов: 8	Всего листов выписки: 35
25.11.2022г. № КУВИ-001/2022-209773518			
Кадастровый номер:		36:27:0960010:38	

План (чертеж, схема) земельного участка



Масштаб 1:30000

Условные обозначения:



ДОКУМЕНТ ПОДПИСАН
ЭЛЕКТРОННОЙ ПОДПИСЬЮ

Сертификат: 64575127400433833109200328139839306360

Владелец: ФЕДЕРАЛЬНАЯ СЛУЖБА ГОСУДАРСТВЕННОЙ
РЕГИСТРАЦИИ, КАДАСТРА И КАРТОГРАФИИ
Действителен: с 17.05.2022 по 10.08.2023

полное наименование должности

инициалы, фамилия

Выписка из Единого государственного реестра недвижимости об объекте недвижимости

Описание местоположения земельного участка

Земельный участок			
вид объекта недвижимости			
Лист № 1 раздела 3.1	Всего листов раздела 3.1: 17	Всего разделов: 8	Всего листов выписки: 35
25.11.2022г. № КУВИ-001/2022-209773518			
Кадастровый номер:		36:27:0960010:38	

Описание местоположения границ земельного участка							
№ п/п	Номер точки		Дирекционный угол	Горизонтальное положение, м	Описание закрепления на местности	Кадастровые номера смежных участков	Сведения об адресах правообладателей смежных земельных участков
	начальная	конечная					
1	2	3	4	5	6	7	8
1	1.1.1	1.1.2	323°20.8`	15.83	данные отсутствуют	36:27:0960010:3	адрес отсутствует
2	1.1.2	1.1.3	66°17.0`	76.05	данные отсутствуют	36:27:0960010:3	адрес отсутствует
3	1.1.3	1.1.4	142°12.4`	201.75	данные отсутствуют	36:27:0960010:3	адрес отсутствует
4	1.1.4	1.1.5	71°12.0`	32.3	данные отсутствуют	36:27:0960010:3	адрес отсутствует
5	1.1.5	1.1.6	82°7.0`	88.37	данные отсутствуют	36:27:0960010:3	адрес отсутствует
6	1.1.6	1.1.7	54°26.3`	45.19	данные отсутствуют	36:27:0960010:3	адрес отсутствует
7	1.1.7	1.1.8	319°36.7`	261.76	данные отсутствуют	36:27:0960010:3	адрес отсутствует
8	1.1.8	1.1.9	324°43.2`	425.9	данные отсутствуют	36:27:0960010:3	адрес отсутствует
9	1.1.9	1.1.10	329°2.9`	214.2	данные отсутствуют	36:27:0960010:3	адрес отсутствует
10	1.1.10	1.1.11	334°50.9`	283.23	данные отсутствуют	36:27:0960010:3	адрес отсутствует
11	1.1.11	1.1.12	257°2.5`	75.45	данные отсутствуют	36:27:0960010:3	адрес отсутствует
12	1.1.12	1.1.13	247°54.1`	138.35	данные отсутствуют	36:27:0960010:3	адрес отсутствует
13	1.1.13	1.1.14	316°24.4`	25.05	данные отсутствуют	36:27:0960010:31	393251, обл. Тамбовская, г. Рассказово, ул. Гоголя, д. 14; адрес отсутствует; 394088, Воронежская обл, г. Воронеж, ул. Беговая, д. 168, кв. 216; Тверская область, обл.Тверская, г.Удомля, ул.Энтузиастов, д.26, кв.28
14	1.1.14	1.1.15	70°58.7`	4.02	данные отсутствуют	36:27:0960010:31	393251, обл. Тамбовская, г. Рассказово, ул. Гоголя, д. 14; адрес отсутствует; 394088, Воронежская обл, г. Воронеж, ул. Беговая, д. 168, кв. 216; Тверская область, обл.Тверская, г.Удомля, ул.Энтузиастов, д.26, кв.28



ДОКУМЕНТ ПОДПИСАН
ЭЛЕКТРОННОЙ ПОДПИСЬЮ

Сертификат: 64575127400433833109200328139839306360

Владелец: ФЕДЕРАЛЬНАЯ СЛУЖБА ГОСУДАРСТВЕННОЙ
РЕГИСТРАЦИИ, КАДАСТРА И КАРТОГРАФИИ
Действителен: с 17.05.2022 по 10.08.2023

полное наименование должности

инициалы, фамилия

Земельный участок							
вид объекта недвижимости							
Лист № 2 раздела 3.1		Всего листов раздела 3.1: 17			Всего разделов: 8		Всего листов выписки: 35
25.11.2022г. № КУВИ-001/2022-209773518							
Кадастровый номер:				36:27:0960010:38			
15	1.1.15	1.1.16	67°2.9'	193.8	данные отсутствуют	36:27:0960010:31	393251, обл. Тамбовская, г. Рассказово, ул. Гоголя, д. 14; адрес отсутствует; 394088, Воронежская обл, г. Воронеж, ул. Беговая, д. 168, кв. 216; Тверская область, обл.Тверская, г.Удомля, ул.Энтузиастов, д.26, кв.28
16	1.1.16	1.1.17	53°15.0'	8.62	данные отсутствуют	36:27:0960010:31	393251, обл. Тамбовская, г. Рассказово, ул. Гоголя, д. 14; адрес отсутствует; 394088, Воронежская обл, г. Воронеж, ул. Беговая, д. 168, кв. 216; Тверская область, обл.Тверская, г.Удомля, ул.Энтузиастов, д.26, кв.28
17	1.1.17	1.1.18	48°56.8'	6.88	данные отсутствуют	36:27:0960010:31	393251, обл. Тамбовская, г. Рассказово, ул. Гоголя, д. 14; адрес отсутствует; 394088, Воронежская обл, г. Воронеж, ул. Беговая, д. 168, кв. 216; Тверская область, обл.Тверская, г.Удомля, ул.Энтузиастов, д.26, кв.28
18	1.1.18	1.1.19	26°13.4'	14.21	данные отсутствуют	36:27:0960010:31	393251, обл. Тамбовская, г. Рассказово, ул. Гоголя, д. 14; адрес отсутствует; 394088, Воронежская обл, г. Воронеж, ул. Беговая, д. 168, кв. 216; Тверская область, обл.Тверская, г.Удомля, ул.Энтузиастов, д.26, кв.28
19	1.1.19	1.1.20	18°37.7'	29.15	данные отсутствуют	36:27:0960010:31	393251, обл. Тамбовская, г. Рассказово, ул. Гоголя, д. 14; адрес отсутствует; 394088, Воронежская обл, г. Воронеж, ул. Беговая, д. 168, кв. 216; Тверская область, обл.Тверская, г.Удомля, ул.Энтузиастов, д.26, кв.28
20	1.1.20	1.1.21	29°11.0'	30.54	данные отсутствуют	36:27:0960010:31	393251, обл. Тамбовская, г. Рассказово, ул. Гоголя, д. 14; адрес отсутствует; 394088, Воронежская обл, г. Воронеж, ул. Беговая, д. 168, кв. 216; Тверская область, обл.Тверская, г.Удомля, ул.Энтузиастов, д.26, кв.28
21	1.1.21	1.1.22	33°1.7'	10.09	данные отсутствуют	36:27:0960010:31	393251, обл. Тамбовская, г. Рассказово, ул. Гоголя, д. 14; адрес отсутствует; 394088, Воронежская обл, г. Воронеж, ул. Беговая, д. 168, кв. 216; Тверская область, обл.Тверская, г.Удомля, ул.Энтузиастов, д.26, кв.28



ДОКУМЕНТ ПОДПИСАН
ЭЛЕКТРОННОЙ ПОДПИСЬЮ

Сертификат: 64575127400433833109200328139839306360

Владелец: ФЕДЕРАЛЬНАЯ СЛУЖБА ГОСУДАРСТВЕННОЙ
РЕГИСТРАЦИИ, КАДАСТРА И КАРТОГРАФИИ
Действителен: с 17.05.2022 по 10.08.2023

ПОЛНОЕ НАИМЕНОВАНИЕ ДОЛЖНОСТИ

ИНИЦИАЛЫ, ФАМИЛИЯ

Земельный участок			
вид объекта недвижимости			
Лист № 3 раздела 3.1	Всего листов раздела 3.1: 17	Всего разделов: 8	Всего листов выписки: 35

25.11.2022г. № КУВИ-001/2022-209773518

Кадастровый номер: 36:27:0960010:38

1	2	3	4	5	6	7	8
22	1.1.22	1.1.23	130°38.9'	1.3	данные отсутствуют	36:27:0960010:31	393251, обл. Тамбовская, г. Рассказово, ул. Гоголя, д. 14; адрес отсутствует; 394088, Воронежская обл, г. Воронеж, ул. Беговая, д. 168, кв. 216; Тверская область, обл.Тверская, г.Удомля, ул.Энтузиастов, д.26, кв.28
23	1.1.23	1.1.24	202°30.2'	19.7	данные отсутствуют	36:27:0960010:31	393251, обл. Тамбовская, г. Рассказово, ул. Гоголя, д. 14; адрес отсутствует; 394088, Воронежская обл, г. Воронеж, ул. Беговая, д. 168, кв. 216; Тверская область, обл.Тверская, г.Удомля, ул.Энтузиастов, д.26, кв.28
24	1.1.24	1.1.25	204°12.9'	19.85	данные отсутствуют	36:27:0960010:31	393251, обл. Тамбовская, г. Рассказово, ул. Гоголя, д. 14; адрес отсутствует; 394088, Воронежская обл, г. Воронеж, ул. Беговая, д. 168, кв. 216; Тверская область, обл.Тверская, г.Удомля, ул.Энтузиастов, д.26, кв.28
25	1.1.25	1.1.26	187°20.5'	13.46	данные отсутствуют	36:27:0960010:31	393251, обл. Тамбовская, г. Рассказово, ул. Гоголя, д. 14; адрес отсутствует; 394088, Воронежская обл, г. Воронеж, ул. Беговая, д. 168, кв. 216; Тверская область, обл.Тверская, г.Удомля, ул.Энтузиастов, д.26, кв.28
26	1.1.26	1.1.27	94°34.0'	8.42	данные отсутствуют	36:27:0960010:31	393251, обл. Тамбовская, г. Рассказово, ул. Гоголя, д. 14; адрес отсутствует; 394088, Воронежская обл, г. Воронеж, ул. Беговая, д. 168, кв. 216; Тверская область, обл.Тверская, г.Удомля, ул.Энтузиастов, д.26, кв.28
27	1.1.27	1.1.28	61°58.3'	21.0	данные отсутствуют	36:27:0960010:31	393251, обл. Тамбовская, г. Рассказово, ул. Гоголя, д. 14; адрес отсутствует; 394088, Воронежская обл, г. Воронеж, ул. Беговая, д. 168, кв. 216; Тверская область, обл.Тверская, г.Удомля, ул.Энтузиастов, д.26, кв.28
28	1.1.28	1.1.29	54°28.1'	29.87	данные отсутствуют	36:27:0960010:31	393251, обл. Тамбовская, г. Рассказово, ул. Гоголя, д. 14; адрес отсутствует; 394088, Воронежская обл, г. Воронеж, ул. Беговая, д. 168, кв. 216; Тверская область, обл.Тверская, г.Удомля, ул.Энтузиастов, д.26, кв.28



ДОКУМЕНТ ПОДПИСАН
ЭЛЕКТРОННОЙ ПОДПИСЬЮ

Сертификат: 64575127400433833109200328139839306360

Владелец: ФЕДЕРАЛЬНАЯ СЛУЖБА ГОСУДАРСТВЕННОЙ

РЕГИСТРАЦИИ, КАДАСТРА И КАРТОГРАФИИ

Действителен: с 17.05.2022 по 10.08.2023

ПОЛНОЕ НАИМЕНОВАНИЕ ДОЛЖНОСТИ

ИНИЦИАЛЫ, ФАМИЛИЯ

Земельный участок			
вид объекта недвижимости			
Лист № 4 раздела 3.1	Всего листов раздела 3.1: 17	Всего разделов: 8	Всего листов выписки: 35

25.11.2022г. № КУВИ-001/2022-209773518

Кадастровый номер: 36:27:0960010:38

1	2	3	4	5	6	7	8
29	1.1.29	1.1.30	65°53.0'	12.46	данные отсутствуют	36:27:0960010:31	393251, обл. Тамбовская, г. Рассказово, ул. Гоголя, д. 14; адрес отсутствует; 394088, Воронежская обл, г. Воронеж, ул. Беговая, д. 168, кв. 216; Тверская область, обл.Тверская, г.Удомля, ул.Энтузиастов, д.26, кв.28
30	1.1.30	1.1.31	80°25.1'	15.08	данные отсутствуют	36:27:0960010:31	393251, обл. Тамбовская, г. Рассказово, ул. Гоголя, д. 14; адрес отсутствует; 394088, Воронежская обл, г. Воронеж, ул. Беговая, д. 168, кв. 216; Тверская область, обл.Тверская, г.Удомля, ул.Энтузиастов, д.26, кв.28
31	1.1.31	1.1.32	45°46.4'	15.7	данные отсутствуют	36:27:0960010:31	393251, обл. Тамбовская, г. Рассказово, ул. Гоголя, д. 14; адрес отсутствует; 394088, Воронежская обл, г. Воронеж, ул. Беговая, д. 168, кв. 216; Тверская область, обл.Тверская, г.Удомля, ул.Энтузиастов, д.26, кв.28
32	1.1.32	1.1.33	32°40.9'	17.8	данные отсутствуют	36:27:0960010:31	393251, обл. Тамбовская, г. Рассказово, ул. Гоголя, д. 14; адрес отсутствует; 394088, Воронежская обл, г. Воронеж, ул. Беговая, д. 168, кв. 216; Тверская область, обл.Тверская, г.Удомля, ул.Энтузиастов, д.26, кв.28
33	1.1.33	1.1.34	44°44.8'	11.15	данные отсутствуют	36:27:0960010:31	393251, обл. Тамбовская, г. Рассказово, ул. Гоголя, д. 14; адрес отсутствует; 394088, Воронежская обл, г. Воронеж, ул. Беговая, д. 168, кв. 216; Тверская область, обл.Тверская, г.Удомля, ул.Энтузиастов, д.26, кв.28
34	1.1.34	1.1.35	61°46.2'	11.54	данные отсутствуют	36:27:0960010:31	393251, обл. Тамбовская, г. Рассказово, ул. Гоголя, д. 14; адрес отсутствует; 394088, Воронежская обл, г. Воронеж, ул. Беговая, д. 168, кв. 216; Тверская область, обл.Тверская, г.Удомля, ул.Энтузиастов, д.26, кв.28
35	1.1.35	1.1.36	47°28.4'	29.01	данные отсутствуют	36:27:0960010:31	393251, обл. Тамбовская, г. Рассказово, ул. Гоголя, д. 14; адрес отсутствует; 394088, Воронежская обл, г. Воронеж, ул. Беговая, д. 168, кв. 216; Тверская область, обл.Тверская, г.Удомля, ул.Энтузиастов, д.26, кв.28



ДОКУМЕНТ ПОДПИСАН
ЭЛЕКТРОННОЙ ПОДПИСЬЮ

Сертификат: 64575127400433833109200328139839306360

Владелец: ФЕДЕРАЛЬНАЯ СЛУЖБА ГОСУДАРСТВЕННОЙ

РЕГИСТРАЦИИ, КАДАСТРА И КАРТОГРАФИИ

Действителен: с 17.05.2022 по 10.08.2023

полное наименование должности

инициалы, фамилия

Земельный участок			
вид объекта недвижимости			
Лист № 5 раздела 3.1	Всего листов раздела 3.1: 17	Всего разделов: 8	Всего листов выписки: 35

25.11.2022г. № КУВИ-001/2022-209773518

Кадастровый номер: 36:27:0960010:38

1	2	3	4	5	6	7	8
36	1.1.36	1.1.37	30°38.5'	14.03	данные отсутствуют	36:27:0960010:31	393251, обл. Тамбовская, г. Рассказово, ул. Гоголя, д. 14; адрес отсутствует; 394088, Воронежская обл, г. Воронеж, ул. Беговая, д. 168, кв. 216; Тверская область, обл.Тверская, г.Удомля, ул.Энтузиастов, д.26, кв.28
37	1.1.37	1.1.38	42°14.2'	19.35	данные отсутствуют	36:27:0960010:31	393251, обл. Тамбовская, г. Рассказово, ул. Гоголя, д. 14; адрес отсутствует; 394088, Воронежская обл, г. Воронеж, ул. Беговая, д. 168, кв. 216; Тверская область, обл.Тверская, г.Удомля, ул.Энтузиастов, д.26, кв.28
38	1.1.38	1.1.39	30°59.9'	45.94	данные отсутствуют	36:27:0960010:31	393251, обл. Тамбовская, г. Рассказово, ул. Гоголя, д. 14; адрес отсутствует; 394088, Воронежская обл, г. Воронеж, ул. Беговая, д. 168, кв. 216; Тверская область, обл.Тверская, г.Удомля, ул.Энтузиастов, д.26, кв.28
39	1.1.39	1.1.40	15°48.1'	10.87	данные отсутствуют	36:27:0960010:31	393251, обл. Тамбовская, г. Рассказово, ул. Гоголя, д. 14; адрес отсутствует; 394088, Воронежская обл, г. Воронеж, ул. Беговая, д. 168, кв. 216; Тверская область, обл.Тверская, г.Удомля, ул.Энтузиастов, д.26, кв.28
40	1.1.40	1.1.41	333°28.6'	37.44	данные отсутствуют	36:27:0960010:31	393251, обл. Тамбовская, г. Рассказово, ул. Гоголя, д. 14; адрес отсутствует; 394088, Воронежская обл, г. Воронеж, ул. Беговая, д. 168, кв. 216; Тверская область, обл.Тверская, г.Удомля, ул.Энтузиастов, д.26, кв.28
41	1.1.41	1.1.42	346°31.4'	11.16	данные отсутствуют	36:27:0960010:31	393251, обл. Тамбовская, г. Рассказово, ул. Гоголя, д. 14; адрес отсутствует; 394088, Воронежская обл, г. Воронеж, ул. Беговая, д. 168, кв. 216; Тверская область, обл.Тверская, г.Удомля, ул.Энтузиастов, д.26, кв.28
42	1.1.42	1.1.43	354°28.6'	46.55	данные отсутствуют	36:27:0960010:31	393251, обл. Тамбовская, г. Рассказово, ул. Гоголя, д. 14; адрес отсутствует; 394088, Воронежская обл, г. Воронеж, ул. Беговая, д. 168, кв. 216; Тверская область, обл.Тверская, г.Удомля, ул.Энтузиастов, д.26, кв.28



ДОКУМЕНТ ПОДПИСАН
ЭЛЕКТРОННОЙ ПОДПИСЬЮ

Сертификат: 64575127400433833109200328139839306360

Владелец: ФЕДЕРАЛЬНАЯ СЛУЖБА ГОСУДАРСТВЕННОЙ

РЕГИСТРАЦИИ, КАДАСТРА И КАРТОГРАФИИ

Действителен: с 17.05.2022 по 10.08.2023

полное наименование должности

инициалы, фамилия

Земельный участок			
вид объекта недвижимости			
Лист № 6 раздела 3.1	Всего листов раздела 3.1: 17	Всего разделов: 8	Всего листов выписки: 35

25.11.2022г. № КУВИ-001/2022-209773518

Кадастровый номер: 36:27:0960010:38

1	2	3	4	5	6	7	8
43	1.1.43	1.1.44	5°1.0'	12.47	данные отсутствуют	36:27:0960010:31	393251, обл. Тамбовская, г. Рассказово, ул. Гоголя, д. 14; адрес отсутствует; 394088, Воронежская обл, г. Воронеж, ул. Беговая, д. 168, кв. 216; Тверская область, обл.Тверская, г.Удомля, ул.Энтузиастов, д.26, кв.28
44	1.1.44	1.1.45	1°25.2'	29.86	данные отсутствуют	36:27:0960010:31	393251, обл. Тамбовская, г. Рассказово, ул. Гоголя, д. 14; адрес отсутствует; 394088, Воронежская обл, г. Воронеж, ул. Беговая, д. 168, кв. 216; Тверская область, обл.Тверская, г.Удомля, ул.Энтузиастов, д.26, кв.28
45	1.1.45	1.1.46	348°3.6'	25.33	данные отсутствуют	36:27:0960010:31	393251, обл. Тамбовская, г. Рассказово, ул. Гоголя, д. 14; адрес отсутствует; 394088, Воронежская обл, г. Воронеж, ул. Беговая, д. 168, кв. 216; Тверская область, обл.Тверская, г.Удомля, ул.Энтузиастов, д.26, кв.28
46	1.1.46	1.1.47	25°52.3'	6.65	данные отсутствуют	36:27:0960010:31	393251, обл. Тамбовская, г. Рассказово, ул. Гоголя, д. 14; адрес отсутствует; 394088, Воронежская обл, г. Воронеж, ул. Беговая, д. 168, кв. 216; Тверская область, обл.Тверская, г.Удомля, ул.Энтузиастов, д.26, кв.28
47	1.1.47	1.1.48	155°55.1'	6.4	данные отсутствуют	36:27:0960010:31	393251, обл. Тамбовская, г. Рассказово, ул. Гоголя, д. 14; адрес отсутствует; 394088, Воронежская обл, г. Воронеж, ул. Беговая, д. 168, кв. 216; Тверская область, обл.Тверская, г.Удомля, ул.Энтузиастов, д.26, кв.28
48	1.1.48	1.1.49	171°38.6'	48.03	данные отсутствуют	36:27:0960010:31	393251, обл. Тамбовская, г. Рассказово, ул. Гоголя, д. 14; адрес отсутствует; 394088, Воронежская обл, г. Воронеж, ул. Беговая, д. 168, кв. 216; Тверская область, обл.Тверская, г.Удомля, ул.Энтузиастов, д.26, кв.28
49	1.1.49	1.1.50	175°48.0'	40.28	данные отсутствуют	36:27:0960010:31	393251, обл. Тамбовская, г. Рассказово, ул. Гоголя, д. 14; адрес отсутствует; 394088, Воронежская обл, г. Воронеж, ул. Беговая, д. 168, кв. 216; Тверская область, обл.Тверская, г.Удомля, ул.Энтузиастов, д.26, кв.28



ДОКУМЕНТ ПОДПИСАН
ЭЛЕКТРОННОЙ ПОДПИСЬЮ

Сертификат: 64575127400433833109200328139839306360

Владелец: ФЕДЕРАЛЬНАЯ СЛУЖБА ГОСУДАРСТВЕННОЙ

РЕГИСТРАЦИИ, КАДАСТРА И КАРТОГРАФИИ

Действителен: с 17.05.2022 по 10.08.2023

полное наименование должности

инициалы, фамилия

Земельный участок			
вид объекта недвижимости			
Лист № 7 раздела 3.1	Всего листов раздела 3.1: 17	Всего разделов: 8	Всего листов выписки: 35

25.11.2022г. № КУВИ-001/2022-209773518

Кадастровый номер: 36:27:0960010:38

1	2	3	4	5	6	7	8
50	1.1.50	1.1.51	165°59.1'	19.66	данные отсутствуют	36:27:0960010:31	393251, обл. Тамбовская, г. Рассказово, ул. Гоголя, д. 14; адрес отсутствует; 394088, Воронежская обл, г. Воронеж, ул. Беговая, д. 168, кв. 216; Тверская область, обл.Тверская, г.Удомля, ул.Энтузиастов, д.26, кв.28
51	1.1.51	1.1.52	153°51.1'	14.77	данные отсутствуют	36:27:0960010:31	393251, обл. Тамбовская, г. Рассказово, ул. Гоголя, д. 14; адрес отсутствует; 394088, Воронежская обл, г. Воронеж, ул. Беговая, д. 168, кв. 216; Тверская область, обл.Тверская, г.Удомля, ул.Энтузиастов, д.26, кв.28
52	1.1.52	1.1.53	156°59.2'	12.64	данные отсутствуют	36:27:0960010:31	393251, обл. Тамбовская, г. Рассказово, ул. Гоголя, д. 14; адрес отсутствует; 394088, Воронежская обл, г. Воронеж, ул. Беговая, д. 168, кв. 216; Тверская область, обл.Тверская, г.Удомля, ул.Энтузиастов, д.26, кв.28
53	1.1.53	1.1.54	139°2.9'	4.61	данные отсутствуют	36:27:0960010:31	393251, обл. Тамбовская, г. Рассказово, ул. Гоголя, д. 14; адрес отсутствует; 394088, Воронежская обл, г. Воронеж, ул. Беговая, д. 168, кв. 216; Тверская область, обл.Тверская, г.Удомля, ул.Энтузиастов, д.26, кв.28
54	1.1.54	1.1.55	38°10.1'	5.83	данные отсутствуют	36:27:0960010:31	393251, обл. Тамбовская, г. Рассказово, ул. Гоголя, д. 14; адрес отсутствует; 394088, Воронежская обл, г. Воронеж, ул. Беговая, д. 168, кв. 216; Тверская область, обл.Тверская, г.Удомля, ул.Энтузиастов, д.26, кв.28
55	1.1.55	1.1.56	6°19.0'	8.09	данные отсутствуют	36:27:0960010:31	393251, обл. Тамбовская, г. Рассказово, ул. Гоголя, д. 14; адрес отсутствует; 394088, Воронежская обл, г. Воронеж, ул. Беговая, д. 168, кв. 216; Тверская область, обл.Тверская, г.Удомля, ул.Энтузиастов, д.26, кв.28
56	1.1.56	1.1.57	15°38.0'	26.2	данные отсутствуют	36:27:0960010:31	393251, обл. Тамбовская, г. Рассказово, ул. Гоголя, д. 14; адрес отсутствует; 394088, Воронежская обл, г. Воронеж, ул. Беговая, д. 168, кв. 216; Тверская область, обл.Тверская, г.Удомля, ул.Энтузиастов, д.26, кв.28



ДОКУМЕНТ ПОДПИСАН
ЭЛЕКТРОННОЙ ПОДПИСЬЮ

Сертификат: 64575127400433833109200328139839306360

Владелец: ФЕДЕРАЛЬНАЯ СЛУЖБА ГОСУДАРСТВЕННОЙ

РЕГИСТРАЦИИ, КАДАСТРА И КАРТОГРАФИИ

Действителен: с 17.05.2022 по 10.08.2023

полное наименование должности

инициалы, фамилия

Земельный участок			
вид объекта недвижимости			
Лист № 8 раздела 3.1	Всего листов раздела 3.1: 17	Всего разделов: 8	Всего листов выписки: 35

25.11.2022г. № КУВИ-001/2022-209773518

Кадастровый номер: 36:27:0960010:38

1	2	3	4	5	6	7	8
57	1.1.57	1.1.58	26°53.6`	13.29	данные отсутствуют	36:27:0960010:31	393251, обл. Тамбовская, г. Рассказово, ул. Гоголя, д. 14; адрес отсутствует; 394088, Воронежская обл, г. Воронеж, ул. Беговая, д. 168, кв. 216; Тверская область, обл.Тверская, г.Удомля, ул.Энтузиастов, д.26, кв.28
58	1.1.58	1.1.59	18°27.3`	9.22	данные отсутствуют	36:27:0960010:31	393251, обл. Тамбовская, г. Рассказово, ул. Гоголя, д. 14; адрес отсутствует; 394088, Воронежская обл, г. Воронеж, ул. Беговая, д. 168, кв. 216; Тверская область, обл.Тверская, г.Удомля, ул.Энтузиастов, д.26, кв.28
59	1.1.59	1.1.60	29°34.6`	21.88	данные отсутствуют	36:27:0960010:31	393251, обл. Тамбовская, г. Рассказово, ул. Гоголя, д. 14; адрес отсутствует; 394088, Воронежская обл, г. Воронеж, ул. Беговая, д. 168, кв. 216; Тверская область, обл.Тверская, г.Удомля, ул.Энтузиастов, д.26, кв.28
60	1.1.60	1.1.61	27°56.0`	7.3	данные отсутствуют	36:27:0960010:31	393251, обл. Тамбовская, г. Рассказово, ул. Гоголя, д. 14; адрес отсутствует; 394088, Воронежская обл, г. Воронеж, ул. Беговая, д. 168, кв. 216; Тверская область, обл.Тверская, г.Удомля, ул.Энтузиастов, д.26, кв.28
61	1.1.61	1.1.62	25°15.2`	9.96	данные отсутствуют	36:27:0960010:31	393251, обл. Тамбовская, г. Рассказово, ул. Гоголя, д. 14; адрес отсутствует; 394088, Воронежская обл, г. Воронеж, ул. Беговая, д. 168, кв. 216; Тверская область, обл.Тверская, г.Удомля, ул.Энтузиастов, д.26, кв.28
62	1.1.62	1.1.63	38°12.8`	4.01	данные отсутствуют	36:27:0960010:31	393251, обл. Тамбовская, г. Рассказово, ул. Гоголя, д. 14; адрес отсутствует; 394088, Воронежская обл, г. Воронеж, ул. Беговая, д. 168, кв. 216; Тверская область, обл.Тверская, г.Удомля, ул.Энтузиастов, д.26, кв.28
63	1.1.63	1.1.64	342°38.3`	50.84	данные отсутствуют	36:27:0960010:31	393251, обл. Тамбовская, г. Рассказово, ул. Гоголя, д. 14; адрес отсутствует; 394088, Воронежская обл, г. Воронеж, ул. Беговая, д. 168, кв. 216; Тверская область, обл.Тверская, г.Удомля, ул.Энтузиастов, д.26, кв.28



ДОКУМЕНТ ПОДПИСАН
ЭЛЕКТРОННОЙ ПОДПИСЬЮ

Сертификат: 64575127400433833109200328139839306360

Владелец: ФЕДЕРАЛЬНАЯ СЛУЖБА ГОСУДАРСТВЕННОЙ

РЕГИСТРАЦИИ, КАДАСТРА И КАРТОГРАФИИ

Действителен: с 17.05.2022 по 10.08.2023

полное наименование должности

инициалы, фамилия

Земельный участок			
вид объекта недвижимости			
Лист № 9 раздела 3.1	Всего листов раздела 3.1: 17	Всего разделов: 8	Всего листов выписки: 35

25.11.2022г. № КУВИ-001/2022-209773518

Кадастровый номер: 36:27:0960010:38

1	2	3	4	5	6	7	8
64	1.1.64	1.1.65	145°36.5'	41.21	данные отсутствуют	36:27:0960010:31	393251, обл. Тамбовская, г. Рассказово, ул. Гоголя, д. 14; адрес отсутствует; 394088, Воронежская обл, г. Воронеж, ул. Беговая, д. 168, кв. 216; Тверская область, обл.Тверская, г.Удомля, ул.Энтузиастов, д.26, кв.28
65	1.1.65	1.1.66	37°59.5'	48.51	данные отсутствуют	36:27:0960010:31	393251, обл. Тамбовская, г. Рассказово, ул. Гоголя, д. 14; адрес отсутствует; 394088, Воронежская обл, г. Воронеж, ул. Беговая, д. 168, кв. 216; Тверская область, обл.Тверская, г.Удомля, ул.Энтузиастов, д.26, кв.28
66	1.1.66	1.1.67	7°34.5'	122.82	данные отсутствуют	36:27:0960010:31	393251, обл. Тамбовская, г. Рассказово, ул. Гоголя, д. 14; адрес отсутствует; 394088, Воронежская обл, г. Воронеж, ул. Беговая, д. 168, кв. 216; Тверская область, обл.Тверская, г.Удомля, ул.Энтузиастов, д.26, кв.28
67	1.1.67	1.1.68	175°56.2'	78.45	данные отсутствуют	36:27:0960010:31	393251, обл. Тамбовская, г. Рассказово, ул. Гоголя, д. 14; адрес отсутствует; 394088, Воронежская обл, г. Воронеж, ул. Беговая, д. 168, кв. 216; Тверская область, обл.Тверская, г.Удомля, ул.Энтузиастов, д.26, кв.28
68	1.1.68	1.1.69	165°3.7'	43.6	данные отсутствуют	36:27:0960010:31	393251, обл. Тамбовская, г. Рассказово, ул. Гоголя, д. 14; адрес отсутствует; 394088, Воронежская обл, г. Воронеж, ул. Беговая, д. 168, кв. 216; Тверская область, обл.Тверская, г.Удомля, ул.Энтузиастов, д.26, кв.28
69	1.1.69	1.1.70	48°25.9'	193.49	данные отсутствуют	36:27:0960010:31	393251, обл. Тамбовская, г. Рассказово, ул. Гоголя, д. 14; адрес отсутствует; 394088, Воронежская обл, г. Воронеж, ул. Беговая, д. 168, кв. 216; Тверская область, обл.Тверская, г.Удомля, ул.Энтузиастов, д.26, кв.28
70	1.1.70	1.1.71	5°57.5'	60.01	данные отсутствуют	36:27:0960010:31	393251, обл. Тамбовская, г. Рассказово, ул. Гоголя, д. 14; адрес отсутствует; 394088, Воронежская обл, г. Воронеж, ул. Беговая, д. 168, кв. 216; Тверская область, обл.Тверская, г.Удомля, ул.Энтузиастов, д.26, кв.28



ДОКУМЕНТ ПОДПИСАН
ЭЛЕКТРОННОЙ ПОДПИСЬЮ

Сертификат: 64575127400433833109200328139839306360

Владелец: ФЕДЕРАЛЬНАЯ СЛУЖБА ГОСУДАРСТВЕННОЙ

РЕГИСТРАЦИИ, КАДАСТРА И КАРТОГРАФИИ

Действителен: с 17.05.2022 по 10.08.2023

полное наименование должности

инициалы, фамилия

Земельный участок			
вид объекта недвижимости			
Лист № 10 раздела 3.1	Всего листов раздела 3.1: 17	Всего разделов: 8	Всего листов выписки: 35

25.11.2022г. № КУВИ-001/2022-209773518

Кадастровый номер: 36:27:0960010:38

1	2	3	4	5	6	7	8
71	1.1.71	1.1.72	307°56.8`	54.12	данные отсутствуют	36:27:0960010:31	393251, обл. Тамбовская, г. Рассказово, ул. Гоголя, д. 14; адрес отсутствует; 394088, Воронежская обл, г. Воронеж, ул. Беговая, д. 168, кв. 216; Тверская область, обл.Тверская, г.Удомля, ул.Энтузиастов, д.26, кв.28
72	1.1.72	1.1.73	41°34.2`	15.84	данные отсутствуют	36:27:0960010:32	393251, обл. Тамбовская, г. Рассказово, ул. Гоголя, д. 14; адрес отсутствует; 394088, Воронежская обл, г. Воронеж, ул. Беговая, д. 168, кв. 216; Тверская область, обл.Тверская, г.Удомля, ул.Энтузиастов, д.26, кв.28
73	1.1.73	1.1.74	73°11.8`	59.22	данные отсутствуют	36:27:0960010:32	393251, обл. Тамбовская, г. Рассказово, ул. Гоголя, д. 14; адрес отсутствует; 394088, Воронежская обл, г. Воронеж, ул. Беговая, д. 168, кв. 216; Тверская область, обл.Тверская, г.Удомля, ул.Энтузиастов, д.26, кв.28
74	1.1.74	1.1.75	117°54.0`	29.75	данные отсутствуют	36:27:0960010:32	393251, обл. Тамбовская, г. Рассказово, ул. Гоголя, д. 14; адрес отсутствует; 394088, Воронежская обл, г. Воронеж, ул. Беговая, д. 168, кв. 216; Тверская область, обл.Тверская, г.Удомля, ул.Энтузиастов, д.26, кв.28
75	1.1.75	1.1.76	91°20.2`	24.88	данные отсутствуют	36:27:0960010:32	393251, обл. Тамбовская, г. Рассказово, ул. Гоголя, д. 14; адрес отсутствует; 394088, Воронежская обл, г. Воронеж, ул. Беговая, д. 168, кв. 216; Тверская область, обл.Тверская, г.Удомля, ул.Энтузиастов, д.26, кв.28
76	1.1.76	1.1.77	73°0.1`	29.62	данные отсутствуют	36:27:0960010:32	393251, обл. Тамбовская, г. Рассказово, ул. Гоголя, д. 14; адрес отсутствует; 394088, Воронежская обл, г. Воронеж, ул. Беговая, д. 168, кв. 216; Тверская область, обл.Тверская, г.Удомля, ул.Энтузиастов, д.26, кв.28
77	1.1.77	1.1.78	42°39.2`	21.24	данные отсутствуют	36:27:0960010:32	393251, обл. Тамбовская, г. Рассказово, ул. Гоголя, д. 14; адрес отсутствует; 394088, Воронежская обл, г. Воронеж, ул. Беговая, д. 168, кв. 216; Тверская область, обл.Тверская, г.Удомля, ул.Энтузиастов, д.26, кв.28



ДОКУМЕНТ ПОДПИСАН
ЭЛЕКТРОННОЙ ПОДПИСЬЮ

Сертификат: 64575127400433833109200328139839306360

Владелец: ФЕДЕРАЛЬНАЯ СЛУЖБА ГОСУДАРСТВЕННОЙ
РЕГИСТРАЦИИ, КАДАСТРА И КАРТОГРАФИИ
Действителен: с 17.05.2022 по 10.08.2023

полное наименование должности

инициалы, фамилия

Земельный участок			
вид объекта недвижимости			
Лист № 11 раздела 3.1	Всего листов раздела 3.1: 17	Всего разделов: 8	Всего листов выписки: 35

25.11.2022г. № КУВИ-001/2022-209773518

Кадастровый номер: 36:27:0960010:38

1	2	3	4	5	6	7	8
78	1.1.78	1.1.79	60°35.9'	12.83	данные отсутствуют	36:27:0960010:32	393251, обл. Тамбовская, г. Рассказово, ул. Гоголя, д. 14; адрес отсутствует; 394088, Воронежская обл, г. Воронеж, ул. Беговая, д. 168, кв. 216; Тверская область, обл.Тверская, г.Удомля, ул.Энтузиастов, д.26, кв.28
79	1.1.79	1.1.80	101°17.0'	12.42	данные отсутствуют	36:27:0960010:32	393251, обл. Тамбовская, г. Рассказово, ул. Гоголя, д. 14; адрес отсутствует; 394088, Воронежская обл, г. Воронеж, ул. Беговая, д. 168, кв. 216; Тверская область, обл.Тверская, г.Удомля, ул.Энтузиастов, д.26, кв.28
80	1.1.80	1.1.81	154°59.9'	20.16	данные отсутствуют	36:27:0960010:32	393251, обл. Тамбовская, г. Рассказово, ул. Гоголя, д. 14; адрес отсутствует; 394088, Воронежская обл, г. Воронеж, ул. Беговая, д. 168, кв. 216; Тверская область, обл.Тверская, г.Удомля, ул.Энтузиастов, д.26, кв.28
81	1.1.81	1.1.82	173°57.1'	184.89	данные отсутствуют	36:27:0960010:32	393251, обл. Тамбовская, г. Рассказово, ул. Гоголя, д. 14; адрес отсутствует; 394088, Воронежская обл, г. Воронеж, ул. Беговая, д. 168, кв. 216; Тверская область, обл.Тверская, г.Удомля, ул.Энтузиастов, д.26, кв.28
82	1.1.82	1.1.83	187°59.9'	24.65	данные отсутствуют	36:27:0960010:32	393251, обл. Тамбовская, г. Рассказово, ул. Гоголя, д. 14; адрес отсутствует; 394088, Воронежская обл, г. Воронеж, ул. Беговая, д. 168, кв. 216; Тверская область, обл.Тверская, г.Удомля, ул.Энтузиастов, д.26, кв.28
83	1.1.83	1.1.84	178°53.8'	4.15	данные отсутствуют	36:27:0960010:32	393251, обл. Тамбовская, г. Рассказово, ул. Гоголя, д. 14; адрес отсутствует; 394088, Воронежская обл, г. Воронеж, ул. Беговая, д. 168, кв. 216; Тверская область, обл.Тверская, г.Удомля, ул.Энтузиастов, д.26, кв.28
84	1.1.84	1.1.85	239°45.3'	3.69	данные отсутствуют	36:27:0960010:32	393251, обл. Тамбовская, г. Рассказово, ул. Гоголя, д. 14; адрес отсутствует; 394088, Воронежская обл, г. Воронеж, ул. Беговая, д. 168, кв. 216; Тверская область, обл.Тверская, г.Удомля, ул.Энтузиастов, д.26, кв.28



ДОКУМЕНТ ПОДПИСАН
ЭЛЕКТРОННОЙ ПОДПИСЬЮ

Сертификат: 64575127400433833109200328139839306360

Владелец: ФЕДЕРАЛЬНАЯ СЛУЖБА ГОСУДАРСТВЕННОЙ

РЕГИСТРАЦИИ, КАДАСТРА И КАРТОГРАФИИ

Действителен: с 17.05.2022 по 10.08.2023

полное наименование должности

инициалы, фамилия

Земельный участок			
вид объекта недвижимости			
Лист № 12 раздела 3.1	Всего листов раздела 3.1: 17	Всего разделов: 8	Всего листов выписки: 35

25.11.2022г. № КУВИ-001/2022-209773518

Кадастровый номер: 36:27:0960010:38

1	2	3	4	5	6	7	8
85	1.1.85	1.1.86	162°22.7`	1.78	данные отсутствуют	36:27:0960010:32	393251, обл. Тамбовская, г. Рассказово, ул. Гоголя, д. 14; адрес отсутствует; 394088, Воронежская обл, г. Воронеж, ул. Беговая, д. 168, кв. 216; Тверская область, обл.Тверская, г.Удомля, ул.Энтузиастов, д.26, кв.28
86	1.1.86	1.1.87	248°49.3`	91.32	данные отсутствуют	36:27:0960010:33	адрес отсутствует
87	1.1.87	1.1.88	240°41.6`	71.18	данные отсутствуют	36:27:0960010:33	адрес отсутствует
88	1.1.88	1.1.89	162°43.1`	101.36	данные отсутствуют	36:27:0960010:33	адрес отсутствует
89	1.1.89	1.1.90	175°54.0`	30.77	данные отсутствуют	36:27:0960010:33	адрес отсутствует
90	1.1.90	1.1.91	251°33.9`	131.68	данные отсутствуют	36:27:0960010:33	адрес отсутствует
91	1.1.91	1.1.92	184°46.9`	26.39	данные отсутствуют	36:27:0960010:33	адрес отсутствует
92	1.1.92	1.1.93	244°26.5`	111.74	данные отсутствуют	36:27:0960010:33	адрес отсутствует
93	1.1.93	1.1.94	159°38.5`	371.68	данные отсутствуют	36:27:0960010:33	адрес отсутствует
94	1.1.94	1.1.95	159°59.9`	49.06	данные отсутствуют	данные отсутствуют	данные отсутствуют
95	1.1.95	1.1.96	40°18.9`	122.16	данные отсутствуют	данные отсутствуют	данные отсутствуют
96	1.1.96	1.1.97	68°20.6`	40.56	данные отсутствуют	данные отсутствуют	данные отсутствуют
97	1.1.97	1.1.98	111°7.1`	33.97	данные отсутствуют	данные отсутствуют	данные отсутствуют
98	1.1.98	1.1.99	143°22.1`	70.01	данные отсутствуют	данные отсутствуют	данные отсутствуют
99	1.1.99	1.1.100	125°32.4`	49.56	данные отсутствуют	данные отсутствуют	данные отсутствуют
100	1.1.100	1.1.101	74°44.2`	49.27	данные отсутствуют	данные отсутствуют	данные отсутствуют
101	1.1.101	1.1.102	66°41.8`	101.95	данные отсутствуют	данные отсутствуют	данные отсутствуют
102	1.1.102	1.1.103	147°42.5`	133.82	данные отсутствуют	данные отсутствуют	данные отсутствуют
103	1.1.103	1.1.104	212°7.2`	47.77	данные отсутствуют	данные отсутствуют	данные отсутствуют
104	1.1.104	1.1.105	235°7.8`	75.7	данные отсутствуют	данные отсутствуют	данные отсутствуют
105	1.1.105	1.1.106	246°18.1`	184.96	данные отсутствуют	данные отсутствуют	данные отсутствуют
106	1.1.106	1.1.107	191°18.7`	47.97	данные отсутствуют	данные отсутствуют	данные отсутствуют
107	1.1.107	1.1.108	162°30.8`	144.04	данные отсутствуют	данные отсутствуют	данные отсутствуют
108	1.1.108	1.1.109	147°46.1`	127.91	данные отсутствуют	данные отсутствуют	данные отсутствуют
109	1.1.109	1.1.110	136°14.4`	92.5	данные отсутствуют	данные отсутствуют	данные отсутствуют
110	1.1.110	1.1.111	130°45.1`	40.37	данные отсутствуют	данные отсутствуют	данные отсутствуют



ДОКУМЕНТ ПОДПИСАН
ЭЛЕКТРОННОЙ ПОДПИСЬЮ

Сертификат: 64575127400433833109200328139839306360

Владелец: ФЕДЕРАЛЬНАЯ СЛУЖБА ГОСУДАРСТВЕННОЙ

РЕГИСТРАЦИИ, КАДАСТРА И КАРТОГРАФИИ

Действителен: с 17.05.2022 по 10.08.2023

полное наименование должности

инициалы, фамилия

Земельный участок			
вид объекта недвижимости			
Лист № 13 раздела 3.1	Всего листов раздела 3.1: 17	Всего разделов: 8	Всего листов выписки: 35

25.11.2022г. № КУВИ-001/2022-209773518

Кадастровый номер: 36:27:0960010:38

1	2	3	4	5	6	7	8
111	1.1.111	1.1.112	65°22.7'	74.75	данные отсутствуют	данные отсутствуют	данные отсутствуют
112	1.1.112	1.1.113	33°8.0'	120.12	данные отсутствуют	данные отсутствуют	данные отсутствуют
113	1.1.113	1.1.114	338°50.5'	62.56	данные отсутствуют	данные отсутствуют	данные отсутствуют
114	1.1.114	1.1.115	23°11.8'	57.32	данные отсутствуют	данные отсутствуют	данные отсутствуют
115	1.1.115	1.1.116	7°35.8'	56.96	данные отсутствуют	данные отсутствуют	данные отсутствуют
116	1.1.116	1.1.117	37°41.6'	52.32	данные отсутствуют	данные отсутствуют	данные отсутствуют
117	1.1.117	1.1.118	343°39.8'	53.26	данные отсутствуют	данные отсутствуют	данные отсутствуют
118	1.1.118	1.1.119	57°31.5'	78.74	данные отсутствуют	36:27:0960010:33	адрес отсутствует
119	1.1.119	1.1.120	136°19.9'	91.84	данные отсутствуют	36:27:0960010:33	адрес отсутствует
120	1.1.120	1.1.121	48°1.4'	40.62	данные отсутствуют	36:27:0960010:33	адрес отсутствует
121	1.1.121	1.1.122	134°5.5'	54.8	данные отсутствуют	данные отсутствуют	данные отсутствуют
122	1.1.122	1.1.123	180°0.0'	32.94	данные отсутствуют	данные отсутствуют	данные отсутствуют
123	1.1.123	1.1.124	130°9.0'	39.39	данные отсутствуют	данные отсутствуют	данные отсутствуют
124	1.1.124	1.1.125	172°20.9'	63.61	данные отсутствуют	данные отсутствуют	данные отсутствуют
125	1.1.125	1.1.126	297°58.3'	34.09	данные отсутствуют	36:27:0960010:41	адрес отсутствует
126	1.1.126	1.1.127	287°59.6'	76.18	данные отсутствуют	36:27:0960010:41	адрес отсутствует
127	1.1.127	1.1.128	243°25.9'	58.91	данные отсутствуют	данные отсутствуют	данные отсутствуют
128	1.1.128	1.1.129	227°26.5'	62.6	данные отсутствуют	данные отсутствуют	данные отсутствуют
129	1.1.129	1.1.130	196°2.3'	78.33	данные отсутствуют	данные отсутствуют	данные отсутствуют
130	1.1.130	1.1.131	169°10.7'	65.14	данные отсутствуют	данные отсутствуют	данные отсутствуют
131	1.1.131	1.1.132	149°20.7'	88.59	данные отсутствуют	данные отсутствуют	данные отсутствуют
132	1.1.132	1.1.133	135°0.3'	78.51	данные отсутствуют	данные отсутствуют	данные отсутствуют
133	1.1.133	1.1.134	215°46.3'	186.71	данные отсутствуют	данные отсутствуют	данные отсутствуют
134	1.1.134	1.1.135	176°59.4'	35.8	данные отсутствуют	данные отсутствуют	данные отсутствуют
135	1.1.135	1.1.136	144°51.2'	112.77	данные отсутствуют	данные отсутствуют	данные отсутствуют
136	1.1.136	1.1.137	152°27.1'	73.23	данные отсутствуют	данные отсутствуют	данные отсутствуют
137	1.1.137	1.1.138	161°24.1'	106.23	данные отсутствуют	данные отсутствуют	данные отсутствуют
138	1.1.138	1.1.139	144°34.9'	103.91	данные отсутствуют	данные отсутствуют	данные отсутствуют
139	1.1.139	1.1.140	28°8.4'	45.88	данные отсутствуют	данные отсутствуют	данные отсутствуют



ДОКУМЕНТ ПОДПИСАН
ЭЛЕКТРОННОЙ ПОДПИСЬЮ

Сертификат: 64575127400433833109200328139839306360

Владелец: ФЕДЕРАЛЬНАЯ СЛУЖБА ГОСУДАРСТВЕННОЙ

РЕГИСТРАЦИИ, КАДАСТРА И КАРТОГРАФИИ

Действителен: с 17.05.2022 по 10.08.2023

полное наименование должности

инициалы, фамилия

Земельный участок			
вид объекта недвижимости			
Лист № 14 раздела 3.1	Всего листов раздела 3.1: 17	Всего разделов: 8	Всего листов выписки: 35

25.11.2022г. № КУВИ-001/2022-209773518

Кадастровый номер: 36:27:0960010:38

1	2	3	4	5	6	7	8
140	1.1.140	1.1.141	146°13.2`	164.15	данные отсутствуют	данные отсутствуют	данные отсутствуют
141	1.1.141	1.1.142	96°30.8`	33.14	данные отсутствуют	данные отсутствуют	данные отсутствуют
142	1.1.142	1.1.143	58°49.0`	83.59	данные отсутствуют	данные отсутствуют	данные отсутствуют
143	1.1.143	1.1.144	32°10.5`	98.95	данные отсутствуют	данные отсутствуют	данные отсутствуют
144	1.1.144	1.1.145	38°34.9`	45.86	данные отсутствуют	данные отсутствуют	данные отсутствуют
145	1.1.145	1.1.146	66°9.5`	49.5	данные отсутствуют	данные отсутствуют	данные отсутствуют
146	1.1.146	1.1.147	98°22.1`	34.7	данные отсутствуют	данные отсутствуют	данные отсутствуют
147	1.1.147	1.1.148	124°27.0`	39.93	данные отсутствуют	данные отсутствуют	данные отсутствуют
148	1.1.148	1.1.149	155°52.6`	69.07	данные отсутствуют	данные отсутствуют	данные отсутствуют
149	1.1.149	1.1.150	228°11.6`	23.99	данные отсутствуют	данные отсутствуют	данные отсутствуют
150	1.1.150	1.1.151	238°25.6`	91.66	данные отсутствуют	данные отсутствуют	данные отсутствуют
151	1.1.151	1.1.152	224°35.6`	93.82	данные отсутствуют	данные отсутствуют	данные отсутствуют
152	1.1.152	1.1.153	198°6.5`	51.48	данные отсутствуют	данные отсутствуют	данные отсутствуют
153	1.1.153	1.1.154	169°30.5`	51.67	данные отсутствуют	данные отсутствуют	данные отсутствуют
154	1.1.154	1.1.155	96°11.8`	43.54	данные отсутствуют	данные отсутствуют	данные отсутствуют
155	1.1.155	1.1.156	68°28.7`	143.62	данные отсутствуют	данные отсутствуют	данные отсутствуют
156	1.1.156	1.1.157	78°30.1`	169.95	данные отсутствуют	данные отсутствуют	данные отсутствуют
157	1.1.157	1.1.158	78°12.5`	174.94	данные отсутствуют	данные отсутствуют	данные отсутствуют
158	1.1.158	1.1.159	80°22.2`	106.89	данные отсутствуют	36:27:0960010:40	адрес отсутствует
159	1.1.159	1.1.160	169°5.7`	12.48	данные отсутствуют	данные отсутствуют	данные отсутствуют
160	1.1.160	1.1.161	74°45.7`	182.66	данные отсутствуют	данные отсутствуют	данные отсутствуют
161	1.1.161	1.1.162	250°37.5`	294.07	данные отсутствуют	36:27:0960024:23	адрес отсутствует
162	1.1.162	1.1.163	257°38.0`	77.79	данные отсутствуют	36:27:0960024:23	адрес отсутствует
163	1.1.163	1.1.164	228°56.3`	48.69	данные отсутствуют	36:27:0960024:23	адрес отсутствует
164	1.1.164	1.1.165	247°28.2`	120.24	данные отсутствуют	36:27:0960024:23	адрес отсутствует
165	1.1.165	1.1.166	217°57.0`	56.57	данные отсутствуют	36:27:0960024:23	адрес отсутствует
166	1.1.166	1.1.167	251°26.1`	101.32	данные отсутствуют	36:27:0960024:23	адрес отсутствует
167	1.1.167	1.1.168	236°23.9`	172.96	данные отсутствуют	36:27:0960024:23	адрес отсутствует
168	1.1.168	1.1.169	261°2.5`	111.24	данные отсутствуют	36:27:0960024:23	адрес отсутствует



ДОКУМЕНТ ПОДПИСАН
ЭЛЕКТРОННОЙ ПОДПИСЬЮ

Сертификат: 64575127400433833109200328139839306360

Владелец: ФЕДЕРАЛЬНАЯ СЛУЖБА ГОСУДАРСТВЕННОЙ

РЕГИСТРАЦИИ, КАДАСТРА И КАРТОГРАФИИ

Действителен: с 17.05.2022 по 10.08.2023

полное наименование должности

инициалы, фамилия

Земельный участок			
вид объекта недвижимости			
Лист № 15 раздела 3.1	Всего листов раздела 3.1: 17	Всего разделов: 8	Всего листов выписки: 35

25.11.2022г. № КУВИ-001/2022-209773518

Кадастровый номер: 36:27:0960010:38

1	2	3	4	5	6	7	8
169	1.1.169	1.1.170	255°42.4'	59.21	данные отсутствуют	36:27:0960024:23	адрес отсутствует
170	1.1.170	1.1.171	254°54.8'	69.89	данные отсутствуют	36:27:0960024:23	адрес отсутствует
171	1.1.171	1.1.172	248°24.8'	57.92	данные отсутствуют	36:27:0960024:23	адрес отсутствует
172	1.1.172	1.1.173	282°17.6'	116.72	данные отсутствуют	36:27:0960024:23	адрес отсутствует
173	1.1.173	1.1.174	252°9.6'	93.84	данные отсутствуют	36:27:0960024:23	адрес отсутствует
174	1.1.174	1.1.175	247°43.1'	62.32	данные отсутствуют	36:27:0960024:23	адрес отсутствует
175	1.1.175	1.1.176	247°42.9'	35.89	данные отсутствуют	данные отсутствуют	данные отсутствуют
176	1.1.176	1.1.177	224°1.3'	43.1	данные отсутствуют	данные отсутствуют	данные отсутствуют
177	1.1.177	1.1.178	293°44.7'	52.28	данные отсутствуют	данные отсутствуют	данные отсутствуют
178	1.1.178	1.1.179	358°57.2'	38.87	данные отсутствуют	данные отсутствуют	данные отсутствуют
179	1.1.179	1.1.180	8°26.7'	82.25	данные отсутствуют	данные отсутствуют	данные отсутствуют
180	1.1.180	1.1.181	357°37.1'	72.67	данные отсутствуют	данные отсутствуют	данные отсутствуют
181	1.1.181	1.1.182	331°19.5'	43.85	данные отсутствуют	данные отсутствуют	данные отсутствуют
182	1.1.182	1.1.183	318°32.0'	73.2	данные отсутствуют	данные отсутствуют	данные отсутствуют
183	1.1.183	1.1.184	1°30.3'	38.06	данные отсутствуют	данные отсутствуют	данные отсутствуют
184	1.1.184	1.1.185	339°52.2'	51.84	данные отсутствуют	данные отсутствуют	данные отсутствуют
185	1.1.185	1.1.186	313°3.2'	174.66	данные отсутствуют	данные отсутствуют	данные отсутствуют
186	1.1.186	1.1.187	312°52.2'	70.58	данные отсутствуют	данные отсутствуют	данные отсутствуют
187	1.1.187	1.1.188	330°37.9'	103.6	данные отсутствуют	данные отсутствуют	данные отсутствуют
188	1.1.188	1.1.189	303°39.6'	47.43	данные отсутствуют	данные отсутствуют	данные отсутствуют
189	1.1.189	1.1.190	321°27.1'	36.19	данные отсутствуют	данные отсутствуют	данные отсутствуют
190	1.1.190	1.1.191	332°18.4'	64.25	данные отсутствуют	данные отсутствуют	данные отсутствуют
191	1.1.191	1.1.192	332°49.8'	42.33	данные отсутствуют	данные отсутствуют	данные отсутствуют
192	1.1.192	1.1.193	317°25.2'	76.69	данные отсутствуют	данные отсутствуют	данные отсутствуют
193	1.1.193	1.1.194	337°43.1'	56.17	данные отсутствуют	данные отсутствуют	данные отсутствуют
194	1.1.194	1.1.195	14°38.8'	43.9	данные отсутствуют	данные отсутствуют	данные отсутствуют
195	1.1.195	1.1.196	36°53.9'	57.9	данные отсутствуют	данные отсутствуют	данные отсутствуют
196	1.1.196	1.1.197	28°22.9'	31.05	данные отсутствуют	данные отсутствуют	данные отсутствуют
197	1.1.197	1.1.198	334°55.3'	33.29	данные отсутствуют	данные отсутствуют	данные отсутствуют



ДОКУМЕНТ ПОДПИСАН
ЭЛЕКТРОННОЙ ПОДПИСЬЮ

Сертификат: 64575127400433833109200328139839306360

Владелец: ФЕДЕРАЛЬНАЯ СЛУЖБА ГОСУДАРСТВЕННОЙ

РЕГИСТРАЦИИ, КАДАСТРА И КАРТОГРАФИИ

Действителен: с 17.05.2022 по 10.08.2023

полное наименование должности

инициалы, фамилия

Земельный участок			
вид объекта недвижимости			
Лист № 16 раздела 3.1	Всего листов раздела 3.1: 17	Всего разделов: 8	Всего листов выписки: 35

25.11.2022г. № КУВИ-001/2022-209773518

Кадастровый номер: 36:27:0960010:38

1	2	3	4	5	6	7	8
198	1.1.198	1.1.199	318°36.2`	28.81	данные отсутствуют	данные отсутствуют	данные отсутствуют
199	1.1.199	1.1.200	278°50.5`	22.64	данные отсутствуют	данные отсутствуют	данные отсутствуют
200	1.1.200	1.1.1	344°31.6`	37.15	данные отсутствуют	36:27:0960010:3	адрес отсутствует
201	1.1.200	1.1.200			данные отсутствуют	36:27:0960011:1	адрес отсутствует
202	1.2.201	1.2.202	228°32.5`	7.1	данные отсутствуют	36:27:0960010:9	данные отсутствуют
203	1.2.202	1.2.203	138°32.5`	7.1	данные отсутствуют	36:27:0960010:9	данные отсутствуют
204	1.2.203	1.2.204	48°32.5`	7.1	данные отсутствуют	36:27:0960010:9	данные отсутствуют
205	1.2.204	1.2.201	318°32.5`	7.1	данные отсутствуют	36:27:0960010:9	данные отсутствуют
206	1.3.205	1.3.206	169°45.0`	121.05	данные отсутствуют	36:27:0960010:7	адрес отсутствует
207	1.3.206	1.3.207	148°28.4`	41.42	данные отсутствуют	36:27:0960010:7	адрес отсутствует
208	1.3.207	1.3.208	112°6.4`	31.75	данные отсутствуют	36:27:0960010:7	адрес отсутствует
209	1.3.208	1.3.209	68°16.5`	232.04	данные отсутствуют	36:27:0960010:7	адрес отсутствует
210	1.3.209	1.3.210	22°1.3`	23.2	данные отсутствуют	36:27:0960010:7	адрес отсутствует
211	1.3.210	1.3.211	336°8.1`	186.39	данные отсутствуют	36:27:0960010:7	адрес отсутствует
212	1.3.211	1.3.212	244°30.7`	205.63	данные отсутствуют	36:27:0960010:7	адрес отсутствует
213	1.3.212	1.3.205	237°20.4`	42.58	данные отсутствуют	36:27:0960010:7	адрес отсутствует
214	1.4.213	1.4.214	145°25.7`	217.48	данные отсутствуют	36:27:0960010:5	адрес отсутствует
215	1.4.214	1.4.215	60°11.0`	313.52	данные отсутствуют	36:27:0960010:5	адрес отсутствует
216	1.4.215	1.4.216	328°46.3`	209.6	данные отсутствуют	36:27:0960010:5	адрес отсутствует
217	1.4.216	1.4.217	240°43.7`	230.56	данные отсутствуют	36:27:0960010:5	адрес отсутствует
218	1.4.217	1.4.213	243°10.4`	95.97	данные отсутствуют	36:27:0960010:5	адрес отсутствует
219	1.5.218	1.5.219	249°6.8`	111.69	данные отсутствуют	36:27:0960010:4	адрес отсутствует
220	1.5.219	1.5.220	154°21.7`	57.48	данные отсутствуют	36:27:0960010:4	адрес отсутствует
221	1.5.220	1.5.221	67°13.9`	383.47	данные отсутствуют	36:27:0960010:4	адрес отсутствует
222	1.5.221	1.5.222	328°23.4`	61.89	данные отсутствуют	36:27:0960010:4	адрес отсутствует
223	1.5.222	1.5.218	245°37.7`	265.31	данные отсутствуют	36:27:0960010:4	адрес отсутствует
224	1.6.223	1.6.224	151°43.0`	393.05	данные отсутствуют	36:27:0960010:6	адрес отсутствует
225	1.6.224	1.6.225	61°45.4`	215.73	данные отсутствуют	36:27:0960010:6	адрес отсутствует
226	1.6.225	1.6.226	332°35.2`	399.55	данные отсутствуют	36:27:0960010:6	адрес отсутствует



ДОКУМЕНТ ПОДПИСАН
ЭЛЕКТРОННОЙ ПОДПИСЬЮ

Сертификат: 64575127400433833109200328139839306360

Владелец: ФЕДЕРАЛЬНАЯ СЛУЖБА ГОСУДАРСТВЕННОЙ

РЕГИСТРАЦИИ, КАДАСТРА И КАРТОГРАФИИ

Действителен: с 17.05.2022 по 10.08.2023

полное наименование должности

инициалы, фамилия

Земельный участок							
вид объекта недвижимости							
Лист № 17 раздела 3.1			Всего листов раздела 3.1: 17		Всего разделов: 8		Всего листов выписки: 35
25.11.2022г. № КУВИ-001/2022-209773518							
Кадастровый номер:				36:27:0960010:38			
1	2	3	4	5	6	7	8
227	1.6.226	1.6.223	240°5.3'	221.89	данные отсутствуют	36:27:0960010:6	адрес отсутствует

полное наименование должности	 <p>ДОКУМЕНТ ПОДПИСАН ЭЛЕКТРОННОЙ ПОДПИСЬЮ</p> <p>Сертификат: 64575127400433833109200328139839306360 Владелец: ФЕДЕРАЛЬНАЯ СЛУЖБА ГОСУДАРСТВЕННОЙ РЕГИСТРАЦИИ, КАДАСТРА И КАРТОГРАФИИ Действителен: с 17.05.2022 по 10.08.2023</p>	инициалы, фамилия

Выписка из Единого государственного реестра недвижимости об объекте недвижимости

Описание местоположения земельного участка

Земельный участок			
вид объекта недвижимости			
Лист № 1 раздела 3.2	Всего листов раздела 3.2: 9	Всего разделов: 8	Всего листов выписки: 35
25.11.2022г. № КУВИ-001/2022-209773518			
Кадастровый номер:		36:27:0960010:38	

Сведения о характерных точках границы земельного участка				
Система координат СК кадастрового округа				
Номер точки	Координаты, м		Описание закрепления на местности	Средняя квадратичная погрешность определения координат характерных точек границ земельного участка, м
	X	Y		
1	2	3	4	5
1	352318.39	1359674.29	-	0.3
2	352313.69	1359668.97	-	0.3
3	352308.37	1359673.67	-	0.3
4	352313.07	1359678.99	-	0.3
5	352318.39	1359674.29	-	0.3
1	353063.02	1358263.47	-	0.1
2	353075.72	1358254.02	-	0.1
3	353106.31	1358323.65	-	0.1
4	352946.88	1358447.29	-	0.1
5	352957.29	1358477.87	-	0.1
6	352969.41	1358565.4	-	0.1
7	352995.69	1358602.16	-	0.1
8	353195.06	1358432.55	-	0.1
9	353542.74	1358186.56	-	0.1
10	353726.44	1358076.39	-	0.1
11	353982.82	1357956.01	-	0.1
12	353965.9	1357882.48	-	0.1
13	353913.85	1357754.29	-	0.1
14	353931.99	1357737.02	-	0.3
15	353933.3	1357740.82	-	0.3
16	354008.87	1357919.28	-	0.3
17	354014.03	1357926.19	-	0.3



ДОКУМЕНТ ПОДПИСАН
ЭЛЕКТРОННОЙ ПОДПИСЬЮ

Сертификат: 64575127400433833109200328139839306360

Владелец: ФЕДЕРАЛЬНАЯ СЛУЖБА ГОСУДАРСТВЕННОЙ
РЕГИСТРАЦИИ, КАДАСТРА И КАРТОГРАФИИ
Действителен: с 17.05.2022 по 10.08.2023

полное наименование должности

инициалы, фамилия

Земельный участок			
вид объекта недвижимости			
Лист № 2 раздела 3.2	Всего листов раздела 3.2: 9	Всего разделов: 8	Всего листов выписки: 35

25.11.2022г. № КУВИ-001/2022-209773518

Кадастровый номер: 36:27:0960010:38

1	2	3	4	5
18	354018.55	1357931.38	-	0.3
19	354031.3	1357937.66	-	0.3
20	354058.92	1357946.97	-	0.3
21	354085.58	1357961.86	-	0.3
22	354094.04	1357967.36	-	0.3
23	354093.19	1357968.35	-	0.3
24	354074.99	1357960.81	-	0.3
25	354056.89	1357952.67	-	0.3
26	354043.54	1357950.95	-	0.3
27	354042.87	1357959.34	-	0.3
28	354052.74	1357977.88	-	0.3
29	354070.1	1358002.19	-	0.3
30	354075.19	1358013.56	-	0.3
31	354077.7	1358028.43	-	0.3
32	354088.65	1358039.68	-	0.3
33	354103.63	1358049.29	-	0.3
34	354111.55	1358057.14	-	0.3
35	354117.01	1358067.31	-	0.3
36	354136.62	1358088.69	-	0.3
37	354148.69	1358095.84	-	0.3
38	354163.02	1358108.85	-	0.3
39	354202.4	1358132.51	-	0.3
40	354212.86	1358135.47	-	0.3
41	354246.36	1358118.75	-	0.3
42	354257.21	1358116.15	-	0.3
43	354303.54	1358111.67	-	0.3
44	354315.96	1358112.76	-	0.3
45	354345.81	1358113.5	-	0.3
46	354370.59	1358108.26	-	0.3



ДОКУМЕНТ ПОДПИСАН
ЭЛЕКТРОННОЙ ПОДПИСЬЮ

Сертификат: 64575127400433833109200328139839306360

Владелец: ФЕДЕРАЛЬНАЯ СЛУЖБА ГОСУДАРСТВЕННОЙ

РЕГИСТРАЦИИ, КАДАСТРА И КАРТОГРАФИИ

Действителен: с 17.05.2022 по 10.08.2023

полное наименование должности

инициалы, фамилия

Земельный участок			
вид объекта недвижимости			
Лист № 3 раздела 3.2	Всего листов раздела 3.2: 9	Всего разделов: 8	Всего листов выписки: 35

25.11.2022г. № КУВИ-001/2022-209773518

Кадастровый номер: 36:27:0960010:38

1	2	3	4	5
47	354376.57	1358111.16	-	0.3
48	354370.73	1358113.77	-	0.3
49	354323.21	1358120.75	-	0.3
50	354283.04	1358123.7	-	0.3
51	354263.97	1358128.46	-	0.3
52	354250.71	1358134.97	-	0.3
53	354239.08	1358139.91	-	0.3
54	354235.6	1358142.93	-	0.3
55	354240.18	1358146.53	-	0.3
56	354248.22	1358147.42	-	0.3
57	354273.45	1358154.48	-	0.3
58	354285.3	1358160.49	-	0.3
59	354294.05	1358163.41	-	0.3
60	354313.08	1358174.21	-	0.3
61	354319.53	1358177.63	-	0.3
62	354328.54	1358181.88	-	0.3
63	354331.69	1358184.36	-	0.3
64	354380.21	1358169.19	-	0.3
65	354346.2	1358192.47	-	0.3
66	354384.43	1358222.33	-	0.3
67	354506.18	1358238.52	-	0.3
68	354427.93	1358244.08	-	0.3
69	354385.8	1358255.32	-	0.3
70	354514.18	1358400.08	-	0.3
71	354573.87	1358406.31	-	0.3
72	354607.15	1358363.63	-	0.3
73	354619	1358374.14	-	0.3
74	354636.12	1358430.83	-	0.3
75	354622.2	1358457.12	-	0.3



ДОКУМЕНТ ПОДПИСАН
ЭЛЕКТРОННОЙ ПОДПИСЬЮ

Сертификат: 64575127400433833109200328139839306360

Владелец: ФЕДЕРАЛЬНАЯ СЛУЖБА ГОСУДАРСТВЕННОЙ

РЕГИСТРАЦИИ, КАДАСТРА И КАРТОГРАФИИ

Действителен: с 17.05.2022 по 10.08.2023

полное наименование должности

инициалы, фамилия

Земельный участок			
вид объекта недвижимости			
Лист № 4 раздела 3.2	Всего листов раздела 3.2: 9	Всего разделов: 8	Всего листов выписки: 35

25.11.2022г. № КУВИ-001/2022-209773518

Кадастровый номер: 36:27:0960010:38

1	2	3	4	5
76	354621.62	1358481.99	-	0.3
77	354630.28	1358510.32	-	0.3
78	354645.9	1358524.71	-	0.3
79	354652.2	1358535.89	-	0.3
80	354649.77	1358548.07	-	0.3
81	354631.5	1358556.59	-	0.3
82	354447.64	1358576.07	-	0.3
83	354423.23	1358572.64	-	0.3
84	354419.08	1358572.72	-	0.3
85	354417.22	1358569.53	-	0.3
86	354415.52	1358570.07	-	0.3
87	354382.53	1358484.92	-	0.3
88	354347.69	1358422.85	-	0.3
89	354250.91	1358452.96	-	0.3
90	354220.22	1358455.16	-	0.3
91	354178.58	1358330.24	-	0.3
92	354152.28	1358328.04	-	0.3
93	354104.07	1358227.23	-	0.3
94	353755.61	1358356.54	-	0.3
95	353709.51	1358373.32	-	0.3
96	353802.66	1358452.36	-	0.3
97	353817.63	1358490.06	-	0.3
98	353805.39	1358521.75	-	0.3
99	353749.21	1358563.52	-	0.3
100	353720.4	1358603.85	-	0.3
101	353733.37	1358651.38	-	0.3
102	353773.7	1358745.01	-	0.3
103	353660.58	1358816.5	-	0.3
104	353620.12	1358791.1	-	0.3



ДОКУМЕНТ ПОДПИСАН
ЭЛЕКТРОННОЙ ПОДПИСЬЮ

Сертификат: 64575127400433833109200328139839306360

Владелец: ФЕДЕРАЛЬНАЯ СЛУЖБА ГОСУДАРСТВЕННОЙ

РЕГИСТРАЦИИ, КАДАСТРА И КАРТОГРАФИИ

Действителен: с 17.05.2022 по 10.08.2023

полное наименование должности

инициалы, фамилия

Земельный участок			
вид объекта недвижимости			
Лист № 5 раздела 3.2	Всего листов раздела 3.2: 9	Всего разделов: 8	Всего листов выписки: 35

25.11.2022г. № КУВИ-001/2022-209773518

Кадастровый номер: 36:27:0960010:38

1	2	3	4	5
105	353576.84	1358728.99	-	0.3
106	353502.5	1358559.63	-	0.3
107	353455.46	1358550.22	-	0.3
108	353318.08	1358593.5	-	0.3
109	353209.88	1358661.72	-	0.3
110	353143.07	1358725.7	-	0.3
111	353116.72	1358756.28	-	0.3
112	353147.86	1358824.23	-	0.3
113	353248.45	1358889.89	-	0.3
114	353306.79	1358867.31	-	0.3
115	353359.48	1358889.89	-	0.3
116	353415.94	1358897.42	-	0.3
117	353457.34	1358929.41	-	0.3
118	353508.45	1358914.43	-	0.3
119	353550.73	1358980.86	-	0.3
120	353484.3	1359044.27	-	0.3
121	353511.47	1359074.47	-	0.3
122	353473.34	1359113.83	-	0.3
123	353440.4	1359113.83	-	0.3
124	353415	1359143.94	-	0.3
125	353351.96	1359152.41	-	0.3
126	353367.95	1359122.3	-	0.3
127	353391.48	1359049.85	-	0.3
128	353365.13	1358997.16	-	0.3
129	353322.79	1358951.05	-	0.3
130	353247.51	1358929.41	-	0.3
131	353183.53	1358941.64	-	0.3
132	353107.32	1358986.81	-	0.3
133	353051.8	1359042.32	-	0.3



ДОКУМЕНТ ПОДПИСАН
ЭЛЕКТРОННОЙ ПОДПИСЬЮ

Сертификат: 64575127400433833109200328139839306360

Владелец: ФЕДЕРАЛЬНАЯ СЛУЖБА ГОСУДАРСТВЕННОЙ

РЕГИСТРАЦИИ, КАДАСТРА И КАРТОГРАФИИ

Действителен: с 17.05.2022 по 10.08.2023

полное наименование должности

инициалы, фамилия

Земельный участок			
вид объекта недвижимости			
Лист № 6 раздела 3.2	Всего листов раздела 3.2: 9	Всего разделов: 8	Всего листов выписки: 35

25.11.2022г. № КУВИ-001/2022-209773518

Кадастровый номер: 36:27:0960010:38

1	2	3	4	5
134	352900.31	1358933.18	-	0.3
135	352864.56	1358935.06	-	0.3
136	352772.35	1358999.98	-	0.3
137	352707.42	1359033.85	-	0.3
138	352606.74	1359067.73	-	0.3
139	352522.06	1359127.95	-	0.3
140	352562.52	1359149.59	-	0.3
141	352426.08	1359240.86	-	0.3
142	352422.32	1359273.79	-	0.3
143	352465.6	1359345.3	-	0.3
144	352549.35	1359397.99	-	0.3
145	352585.2	1359426.59	-	0.3
146	352605.21	1359471.87	-	0.3
147	352600.16	1359506.2	-	0.3
148	352577.57	1359539.13	-	0.3
149	352514.53	1359567.36	-	0.3
150	352498.54	1359549.48	-	0.3
151	352450.55	1359471.39	-	0.3
152	352383.74	1359405.52	-	0.3
153	352334.81	1359389.52	-	0.3
154	352284	1359398.93	-	0.3
155	352279.3	1359442.22	-	0.3
156	352331.99	1359575.83	-	0.3
157	352365.87	1359742.37	-	0.3
158	352401.62	1359913.62	-	0.3
159	352419.5	1360019	-	0.3
160	352407.25	1360021.36	-	0.3
161	352455.26	1360197.6	-	0.3
162	352357.7	1359920.18	-	0.3



ДОКУМЕНТ ПОДПИСАН
ЭЛЕКТРОННОЙ ПОДПИСЬЮ

Сертификат: 64575127400433833109200328139839306360

Владелец: ФЕДЕРАЛЬНАЯ СЛУЖБА ГОСУДАРСТВЕННОЙ

РЕГИСТРАЦИИ, КАДАСТРА И КАРТОГРАФИИ

Действителен: с 17.05.2022 по 10.08.2023

полное наименование должности

инициалы, фамилия

Земельный участок			
вид объекта недвижимости			
Лист № 7 раздела 3.2	Всего листов раздела 3.2: 9	Всего разделов: 8	Всего листов выписки: 35

25.11.2022г. № КУВИ-001/2022-209773518

Кадастровый номер: 36:27:0960010:38

1	2	3	4	5
163	352341.04	1359844.19	-	0.3
164	352309.06	1359807.48	-	0.3
165	352262.99	1359696.42	-	0.3
166	352218.38	1359661.63	-	0.3
167	352186.12	1359565.58	-	0.3
168	352090.4	1359421.52	-	0.3
169	352073.08	1359311.64	-	0.3
170	352058.46	1359254.26	-	0.3
171	352040.27	1359186.78	-	0.3
172	352018.96	1359132.92	-	0.3
173	352043.81	1359018.88	-	0.3
174	352015.06	1358929.55	-	0.3
175	351991.43	1358871.88	-	0.3
176	351977.82	1358838.67	-	0.3
177	351946.83	1358808.72	-	0.3
178	351967.88	1358760.87	-	0.3
179	352006.74	1358760.16	-	0.3
180	352088.1	1358772.24	-	0.3
181	352160.71	1358769.22	-	0.3
182	352199.18	1358748.18	-	0.3
183	352254.03	1358699.71	-	0.3
184	352292.08	1358700.71	-	0.3
185	352340.75	1358682.87	-	0.3
186	352459.99	1358555.24	-	0.3
187	352508.01	1358503.51	-	0.3
188	352598.3	1358452.7	-	0.3
189	352624.59	1358413.22	-	0.3
190	352652.89	1358390.67	-	0.3
191	352709.78	1358360.81	-	0.3



ДОКУМЕНТ ПОДПИСАН
ЭЛЕКТРОННОЙ ПОДПИСЬЮ

Сертификат: 64575127400433833109200328139839306360

Владелец: ФЕДЕРАЛЬНАЯ СЛУЖБА ГОСУДАРСТВЕННОЙ

РЕГИСТРАЦИИ, КАДАСТРА И КАРТОГРАФИИ

Действителен: с 17.05.2022 по 10.08.2023

полное наименование должности

инициалы, фамилия

Земельный участок			
вид объекта недвижимости			
Лист № 8 раздела 3.2	Всего листов раздела 3.2: 9	Всего разделов: 8	Всего листов выписки: 35

25.11.2022г. № КУВИ-001/2022-209773518

Кадастровый номер: 36:27:0960010:38

1	2	3	4	5
192	352747.44	1358341.48	-	0.3
193	352803.91	1358289.59	-	0.3
194	352855.89	1358268.29	-	0.3
195	352898.36	1358279.39	-	0.3
196	352944.66	1358314.15	-	0.3
197	352971.98	1358328.91	-	0.3
198	353002.13	1358314.8	-	0.3
199	353023.74	1358295.75	-	-
200	353027.22	1358273.38	-	0.3
201	353063.02	1358263.47	-	0.1
1	352169.48	1358785.75	-	0.1
2	352050.36	1358807.29	-	0.1
3	352015.05	1358828.95	-	0.1
4	352003.1	1358858.37	-	0.1
5	352088.99	1359073.93	-	0.1
6	352110.5	1359082.63	-	0.1
7	352280.95	1359007.22	-	0.1
8	352192.46	1358821.6	-	0.1
9	352169.48	1358785.75	-	0.1
1	352733.26	1358439.79	-	0.1
2	352554.18	1358563.2	-	0.1
3	352710.07	1358835.22	-	0.1
4	352889.3	1358726.55	-	0.1
5	352776.57	1358525.43	-	0.1
6	352733.26	1358439.79	-	0.1
1	352874.67	1358487.31	-	0.1
2	352834.85	1358382.96	-	0.1
3	352783.03	1358407.83	-	0.1
4	352931.44	1358761.42	-	0.1



ДОКУМЕНТ ПОДПИСАН
ЭЛЕКТРОННОЙ ПОДПИСЬЮ

Сертификат: 64575127400433833109200328139839306360

Владелец: ФЕДЕРАЛЬНАЯ СЛУЖБА ГОСУДАРСТВЕННОЙ

РЕГИСТРАЦИИ, КАДАСТРА И КАРТОГРАФИИ

Действителен: с 17.05.2022 по 10.08.2023

полное наименование должности

инициалы, фамилия

Земельный участок				
вид объекта недвижимости				
Лист № 9 раздела 3.2	Всего листов раздела 3.2: 9		Всего разделов: 8	Всего листов выписки: 35
25.11.2022г. № КУВИ-001/2022-209773518				
Кадастровый номер:		36:27:0960010:38		
1	2	3	4	5
5	352984.15	1358728.98	-	0.1
6	352874.67	1358487.31	-	0.1
1	352546.51	1358595.61	-	0.1
2	352200.39	1358781.85	-	0.1
3	352302.48	1358971.9	-	0.1
4	352657.16	1358787.94	-	0.1
5	352546.51	1358595.61	-	0.1



ДОКУМЕНТ ПОДПИСАН
ЭЛЕКТРОННОЙ ПОДПИСЬЮ

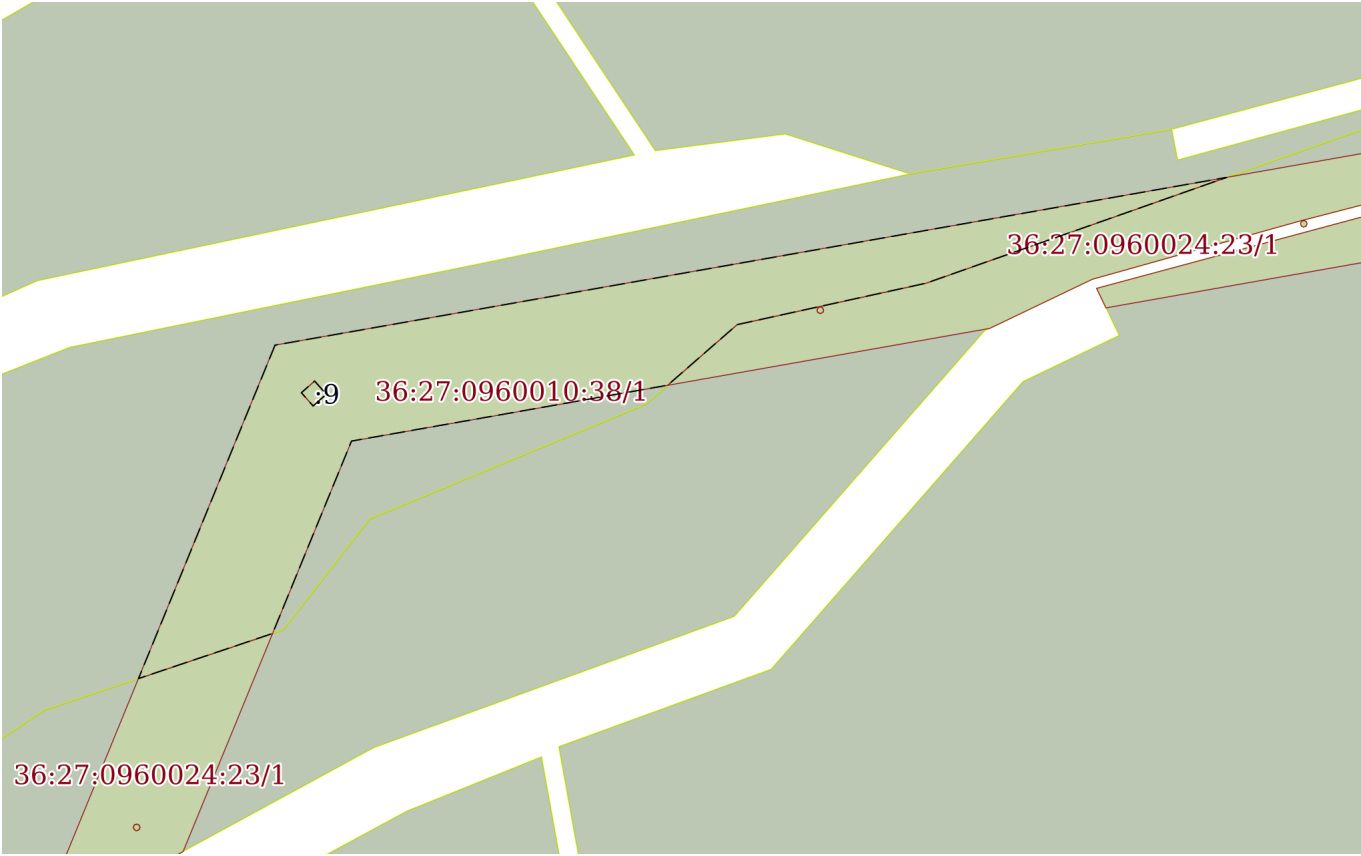
Сертификат: 64575127400433833109200328139839306360

Владелец: ФЕДЕРАЛЬНАЯ СЛУЖБА ГОСУДАРСТВЕННОЙ
РЕГИСТРАЦИИ, КАДАСТРА И КАРТОГРАФИИ
Действителен: с 17.05.2022 по 10.08.2023

полное наименование должности

инициалы, фамилия

Выписка из Единого государственного реестра недвижимости об объекте недвижимости
Сведения о частях земельного участка

Земельный участок			
вид объекта недвижимости			
Лист № 1 раздела 4	Всего листов раздела 4: 1	Всего разделов: 8	Всего листов выписки: 35
25.11.2022г. № КУВИ-001/2022-209773518			
Кадастровый номер:		36:27:0960010:38	
План (чертеж, схема) части земельного участка		Учетный номер части: 36:27:0960010:38/1	
			
Масштаб 1:3000	Условные обозначения:		



ДОКУМЕНТ ПОДПИСАН
ЭЛЕКТРОННОЙ ПОДПИСЬЮ

Сертификат: 64575127400433833109200328139839306360

Владелец: ФЕДЕРАЛЬНАЯ СЛУЖБА ГОСУДАРСТВЕННОЙ
РЕГИСТРАЦИИ, КАДАСТРА И КАРТОГРАФИИ
Действителен: с 17.05.2022 по 10.08.2023

полное наименование должности

инициалы, фамилия

Выписка из Единого государственного реестра недвижимости об объекте недвижимости
Сведения о частях земельного участка

Земельный участок		
вид объекта недвижимости		
Лист № 1 раздела 4.1	Всего листов раздела 4.1: 1	Всего разделов: 8
Всего листов выписки: 35		
25.11.2022г. № КУВИ-001/2022-209773518		
Кадастровый номер:		36:27:0960010:38
Учетный номер части	Площадь, м2	Содержание ограничения в использовании или ограничения права на объект недвижимости или обременения объекта недвижимости
1	2	3
36:27:0960010:38/1	15093	вид ограничения (обременения): ограничения прав на земельный участок, предусмотренные статьями 56, 56.1 Земельного кодекса Российской Федерации; Срок действия: не установлен; реквизиты документа-основания: заявление от 06.09.2012 № ВР/28/7097 выдан: Филиал ОАО "МРСК Центра" - "Воронежэнерго"; Содержание ограничения (обременения): В охранной зоне ЛЭП (ВЛ) запрещается: 1) Производить строительство, капитальный ремонт, снос любых зданий и сооружений. 2) Осуществлять всякого рода горные, взрывные, мелиоративные работы, производить посадку деревьев, полив сельскохозяйственных культур. 3) Размещать автозаправочные станции. 4) Загромождать подъезды и подходы к опорам ВЛ. 5) Устраивать свалки снега, мусора и грунта. 6) Склаживать корма, удобрения, солому, разводить огонь. 7) Устраивать спортивные площадки, стадионы, остановки транспорта, проводить любые мероприятия, связанные с большим скоплением людей.; Реестровый номер границы: 36.27.2.5

полное наименование должности	 ДОКУМЕНТ ПОДПИСАН ЭЛЕКТРОННОЙ ПОДПИСЬЮ	инициалы, фамилия
	Сертификат: 64575127400433833109200328139839306360 Владелец: ФЕДЕРАЛЬНАЯ СЛУЖБА ГОСУДАРСТВЕННОЙ РЕГИСТРАЦИИ, КАДАСТРА И КАРТОГРАФИИ Действителен: с 17.05.2022 по 10.08.2023	

Выписка из Единого государственного реестра недвижимости об объекте недвижимости

Сведения о частях земельного участка

Земельный участок			
вид объекта недвижимости			
Лист № 1 раздела 4.2	Всего листов раздела 4.2: 1	Всего разделов: 8	Всего листов выписки: 35
25.11.2022г. № КУВИ-001/2022-209773518			
Кадастровый номер:		36:27:0960010:38	

Сведения о характерных точках границы части (частей) земельного участка				
Учетный номер части: 36:27:0960010:38/1				
Система координат СК кадастрового округа				
Номер точки	Координаты, м		Описание закрепления на местности	Средняя квадратичная погрешность определения координат характерных точек границ земельного участка, м
	X	Y		
1	2	3	4	5
1	352308.37	1359673.67	-	0.3
2	352313.69	1359668.97	-	0.3
3	352318.39	1359674.29	-	0.3
4	352313.07	1359678.99	-	0.3
5	352308.37	1359673.67	-	0.3
1	352332.8	1359658.38	-	0.05
2	352198.85	1359603.48	-	-
3	352216.95	1359657.37	-	-
4	352294.26	1359689.12	-	0.05
5	352316.7	1359816.25	-	-
6	352341.04	1359844.19	-	0.3
7	352357.7	1359920.18	-	0.3
8	352400.17	1360040.95	-	-
9	352332.8	1359658.38	-	0.05



ДОКУМЕНТ ПОДПИСАН
ЭЛЕКТРОННОЙ ПОДПИСЬЮ

Сертификат: 64575127400433833109200328139839306360

Владелец: ФЕДЕРАЛЬНАЯ СЛУЖБА ГОСУДАРСТВЕННОЙ
РЕГИСТРАЦИИ, КАДАСТРА И КАРТОГРАФИИ
Действителен: с 17.05.2022 по 10.08.2023

полное наименование должности

инициалы, фамилия

Филиал федерального государственного бюджетного учреждения "Федеральная кадастровая палата Федеральной службы государственной регистрации, кадастра и картографии" по Воронежской области

полное наименование органа регистрации прав

Выписка из Единого государственного реестра недвижимости об объекте недвижимости

Сведения о характеристиках объекта недвижимости

На основании запроса от 25.11.2022, поступившего на рассмотрение 25.11.2022, сообщаем, что согласно записям Единого государственного реестра недвижимости:

Раздел 1 Лист 1

Земельный участок			
вид объекта недвижимости			
Лист № 1 раздела 1	Всего листов раздела 1: 3	Всего разделов: 8	Всего листов выписки: 13
25.11.2022г. № КУВИ-001/2022-209772082			
Кадастровый номер:	36:27:0960010:40		
Номер кадастрового квартала:	36:27:0960010		
Дата присвоения кадастрового номера:	01.06.2012		
Ранее присвоенный государственный учетный номер:	данные отсутствуют		
Местоположение:	Воронежская обл, р-н Россошанский, южная часть кадастрового квартала 36:27:0960010		
Площадь:	1444368 +/- 10516		
Кадастровая стоимость, руб.:	4853076.48		
Кадастровые номера расположенных в пределах земельного участка объектов недвижимости:	данные отсутствуют		
Кадастровые номера объектов недвижимости, из которых образован объект недвижимости:	36:27:0000000:121		
Кадастровые номера образованных объектов недвижимости:	данные отсутствуют		
Категория земель:	Земли сельскохозяйственного назначения		
Виды разрешенного использования:	Для сельскохозяйственного производства		
Сведения о кадастровом инженерере:	данные отсутствуют		
Сведения о лесах, водных объектах и об иных природных объектах, расположенных в пределах земельного участка:	данные отсутствуют		
Сведения о том, что земельный участок полностью расположен в границах зоны с особыми условиями использования территории, территории объекта культурного наследия, публичного сервитута:	данные отсутствуют		
Сведения о том, что земельный участок расположен в границах особой экономической зоны, территории опережающего социально-экономического развития, зоны территориального развития в Российской Федерации, игровой зоны:	данные отсутствуют		



ДОКУМЕНТ ПОДПИСАН
ЭЛЕКТРОННОЙ ПОДПИСЬЮ

Сертификат: 64575127400433833109200328139839306360

Владелец: ФЕДЕРАЛЬНАЯ СЛУЖБА ГОСУДАРСТВЕННОЙ
РЕГИСТРАЦИИ, КАДАСТРА И КАРТОГРАФИИ
Действителен: с 17.05.2022 по 10.08.2023

полное наименование должности

инициалы, фамилия

Земельный участок			
вид объекта недвижимости			
Лист № 2 раздела 1	Всего листов раздела 1: 3	Всего разделов: 8	Всего листов выписки: 13
25.11.2022г. № КУВИ-001/2022-209772082			
Кадастровый номер:		36:27:0960010:40	
Сведения о том, что земельный участок расположен в границах особо охраняемой природной территории, охотничьих угодий, лесничеств:		данные отсутствуют	
Сведения о результатах проведения государственного земельного надзора:		данные отсутствуют	
Сведения о расположении земельного участка в границах территории, в отношении которой утвержден проект межевания территории:		данные отсутствуют	
Условный номер земельного участка:		данные отсутствуют	
Сведения о принятии акта и (или) заключении договора, предусматривающих предоставление в соответствии с земельным законодательством исполнительным органом государственным органом власти или органом местного самоуправления, находящегося в государственной или муниципальной собственности земельного участка для строительства наемного дома социального использования или наемного дома коммерческого использования:		данные отсутствуют	
Сведения о том, что земельный участок или земельные участки образованы на основании решения об изъятии земельного участка и (или) расположенного на нем объекта недвижимости для государственных или муниципальных нужд:		данные отсутствуют	
Сведения о том, что земельный участок образован из земель или земельного участка, государственная собственность на которые не разграничена:		данные отсутствуют	
Сведения о наличии земельного спора о местоположении границ земельных участков:		данные отсутствуют	
Статус записи об объекте недвижимости:		Сведения об объекте недвижимости имеют статус "актуальные"	
Особые отметки:		Сведения об ограничениях права на объект недвижимости, обременениях данного объекта, не зарегистрированных в реестре прав, ограничений прав и обременений недвижимого имущества: вид ограничения (обременения): ограничения прав на земельный участок, предусмотренные статьями 56, 56.1 Земельного кодекса Российской Федерации; срок действия: с 05.06.2020; реквизиты документа-основания: приказ от 18.05.2020 № 14-327 выдан: Управление Росреестра по Воронежской области.	



ДОКУМЕНТ ПОДПИСАН
ЭЛЕКТРОННОЙ ПОДПИСЬЮ

Сертификат: 64575127400433833109200328139839306360

Владелец: ФЕДЕРАЛЬНАЯ СЛУЖБА ГОСУДАРСТВЕННОЙ

РЕГИСТРАЦИИ, КАДАСТРА И КАРТОГРАФИИ

Действителен: с 17.05.2022 по 10.08.2023

полное наименование должности

инициалы, фамилия

Земельный участок			
вид объекта недвижимости			
Лист № 3 раздела 1	Всего листов раздела 1: 3	Всего разделов: 8	Всего листов выписки: 13
25.11.2022г. № КУВИ-001/2022-209772082			
Кадастровый номер:		36:27:0960010:40	
Получатель выписки:		Алейник Иван Григорьевич, действующий(ая) на основании документа "" от имени заявителя ОБЩЕСТВО С ОГРАНИЧЕННОЙ ОТВЕТСТВЕННОСТЬЮ "ВОСТОК - АГРО", 3627017640	

полное наименование должности		ДОКУМЕНТ ПОДПИСАН ЭЛЕКТРОННОЙ ПОДПИСЬЮ	инициалы, фамилия
	Сертификат: 64575127400433833109200328139839306360 Владелец: ФЕДЕРАЛЬНАЯ СЛУЖБА ГОСУДАРСТВЕННОЙ РЕГИСТРАЦИИ, КАДАСТРА И КАРТОГРАФИИ Действителен: с 17.05.2022 по 10.08.2023		

Выписка из Единого государственного реестра недвижимости об объекте недвижимости

Сведения о зарегистрированных правах

Земельный участок			
вид объекта недвижимости			
Лист № 1 раздела 2	Всего листов раздела 2: 2	Всего разделов: 8	Всего листов выписки: 13
25.11.2022г. № КУВИ-001/2022-209772082			
Кадастровый номер:		36:27:0960010:40	
1	Правообладатель (правообладатели):	1.1	Общество с ограниченной ответственностью "Восток-Агро", ИНН: 3627017640, ОГРН: 1023601231532
2	Вид, номер, дата и время государственной регистрации права:	2.1	Собственность 36-36-28/016/2012-420 21.07.2012 00:00:00
3	Сведения об осуществлении государственной регистрации сделки, права без необходимого в силу закона согласия третьего лица, органа:	3.1	данные отсутствуют
4	Ограничение прав и обременение объекта недвижимости:	не зарегистрировано	
5	Договоры участия в долевом строительстве:	не зарегистрировано	
6	Заявленные в судебном порядке права требования:	данные отсутствуют	
7	Сведения о возражении в отношении зарегистрированного права:	данные отсутствуют	
8	Сведения о наличии решения об изъятии объекта недвижимости для государственных и муниципальных нужд:	данные отсутствуют	
9	Сведения о невозможности государственной регистрации без личного участия правообладателя или его законного представителя:	данные отсутствуют	
10	Правопритязания и сведения о наличии поступивших, но не рассмотренных заявлений о проведении государственной регистрации права (перехода, прекращения права), ограничения права или обременения объекта недвижимости, сделки в отношении объекта недвижимости:	отсутствуют	



ДОКУМЕНТ ПОДПИСАН
ЭЛЕКТРОННОЙ ПОДПИСЬЮ

Сертификат: 64575127400433833109200328139839306360

Владелец: ФЕДЕРАЛЬНАЯ СЛУЖБА ГОСУДАРСТВЕННОЙ

РЕГИСТРАЦИИ, КАДАСТРА И КАРТОГРАФИИ

Действителен: с 17.05.2022 по 10.08.2023

полное наименование должности

инициалы, фамилия

Земельный участок			
вид объекта недвижимости			
Лист № 2 раздела 2	Всего листов раздела 2: 2	Всего разделов: 8	Всего листов выписки: 13
25.11.2022г. № КУВИ-001/2022-209772082			
Кадастровый номер:		36:27:0960010:40	
11	Сведения о невозможности государственной регистрации перехода, прекращения, ограничения права на земельный участок из земель сельскохозяйственного назначения:	данные отсутствуют	

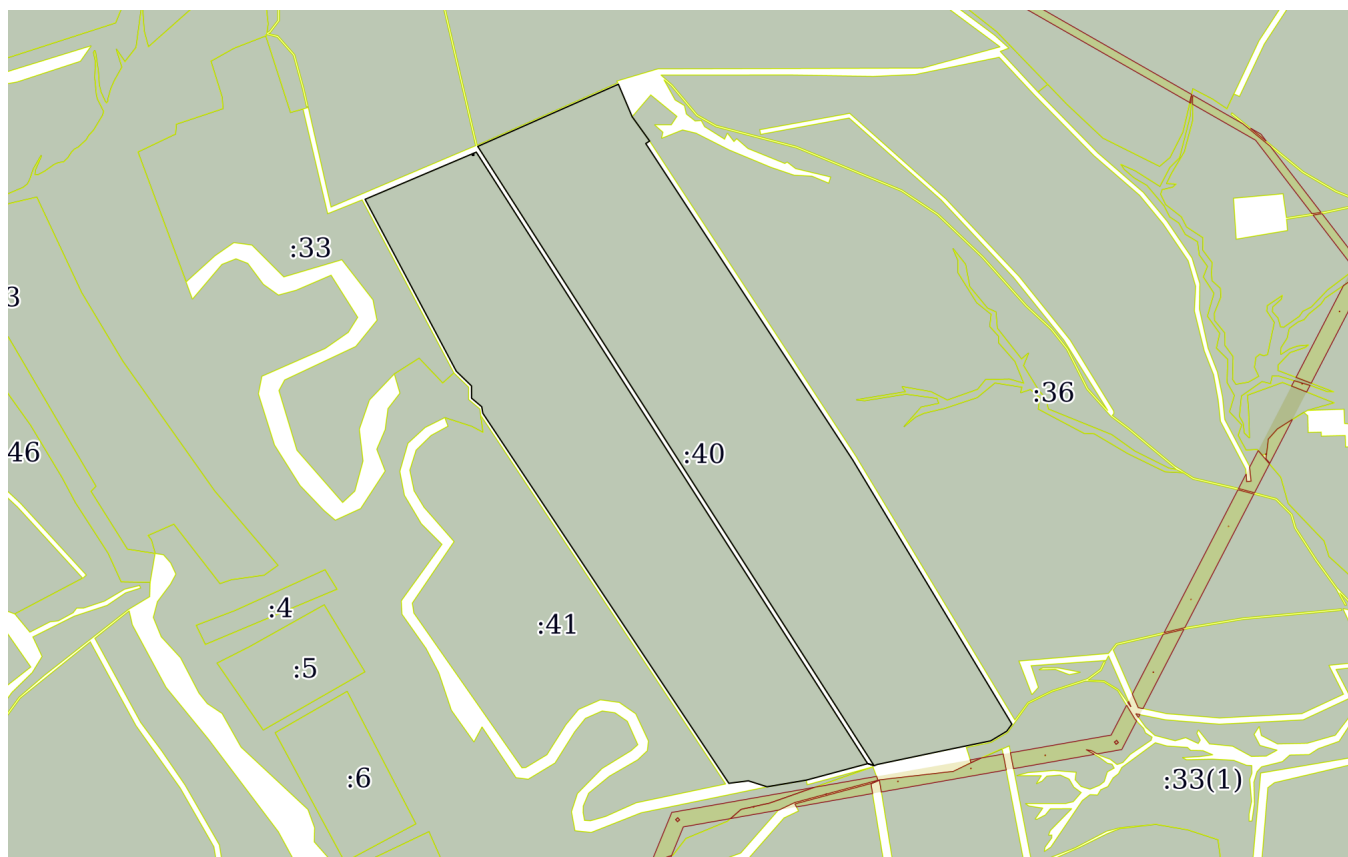
полное наименование должности		ДОКУМЕНТ ПОДПИСАН ЭЛЕКТРОННОЙ ПОДПИСЬЮ	инициалы, фамилия
	Сертификат: 64575127400433833109200328139839306360 Владелец: ФЕДЕРАЛЬНАЯ СЛУЖБА ГОСУДАРСТВЕННОЙ РЕГИСТРАЦИИ, КАДАСТРА И КАРТОГРАФИИ Действителен: с 17.05.2022 по 10.08.2023		

Выписка из Единого государственного реестра недвижимости об объекте недвижимости

Описание местоположения земельного участка

Земельный участок			
вид объекта недвижимости			
Лист № 1 раздела 3	Всего листов раздела 3: 1	Всего разделов: 8	Всего листов выписки: 13
25.11.2022г. № КУВИ-001/2022-209772082			
Кадастровый номер:		36:27:0960010:40	

План (чертеж, схема) земельного участка



Масштаб 1:20000

Условные обозначения:



ДОКУМЕНТ ПОДПИСАН
ЭЛЕКТРОННОЙ ПОДПИСЬЮ

Сертификат: 64575127400433833109200328139839306360

Владелец: ФЕДЕРАЛЬНАЯ СЛУЖБА ГОСУДАРСТВЕННОЙ
РЕГИСТРАЦИИ, КАДАСТРА И КАРТОГРАФИИ
Действителен: с 17.05.2022 по 10.08.2023

полное наименование должности

инициалы, фамилия

Выписка из Единого государственного реестра недвижимости об объекте недвижимости

Описание местоположения земельного участка

Земельный участок			
вид объекта недвижимости			
Лист № 1 раздела 3.1	Всего листов раздела 3.1: 2	Всего разделов: 8	Всего листов выписки: 13
25.11.2022г. № КУВИ-001/2022-209772082			
Кадастровый номер:		36:27:0960010:40	

Описание местоположения границ земельного участка							
№ п/п	Номер точки		Дирекционный угол	Горизонтальное проложение, м	Описание закрепления на местности	Кадастровые номера смежных участков	Сведения об адресах правообладателей смежных земельных участков
	начальная	конечная					
1	2	3	4	5	6	7	8
1	1.1.1	1.1.2	157°4.3'	94.54	данные отсутствуют	данные отсутствуют	данные отсутствуют
2	1.1.2	1.1.3	144°16.3'	80.4	данные отсутствуют	36:27:0960010:36	адрес отсутствует
3	1.1.3	1.1.4	236°49.1'	12.5	данные отсутствуют	данные отсутствуют	данные отсутствуют
4	1.1.4	1.1.5	146°49.2'	1015.05	данные отсутствуют	данные отсутствуют	данные отсутствуют
5	1.1.5	1.1.6	148°56.3'	825.75	данные отсутствуют	данные отсутствуют	данные отсутствуют
6	1.1.6	1.1.7	216°4.7'	23.48	данные отсутствуют	36:27:0960024:33(1)	адрес отсутствует; 396659, обл. Воронежская, р-н. Россошанский, г. Россошь, ул. Курчатова, д. 9
7	1.1.7	1.1.8	239°0.2'	50.12	данные отсутствуют	36:27:0960024:33(1)	адрес отсутствует; 396659, обл. Воронежская, р-н. Россошанский, г. Россошь, ул. Курчатова, д. 9
8	1.1.8	1.1.9	258°21.8'	129.0	данные отсутствуют	данные отсутствуют	данные отсутствуют
9	1.1.9	1.1.10	258°9.1'	181.19	данные отсутствуют	данные отсутствуют	данные отсутствуют
10	1.1.10	1.1.11	249°4.9'	9.64	данные отсутствуют	данные отсутствуют	данные отсутствуют
11	1.1.11	1.1.12	287°39.6'	18.0	данные отсутствуют	данные отсутствуют	данные отсутствуют
12	1.1.12	1.1.13	254°59.5'	170.18	данные отсутствуют	данные отсутствуют	данные отсутствуют
13	1.1.13	1.1.14	260°22.2'	106.89	данные отсутствуют	36:27:0960010:38	адрес отсутствует
14	1.1.14	1.1.15	287°42.2'	52.58	данные отсутствуют	данные отсутствуют	данные отсутствуют
15	1.1.15	1.1.16	262°40.9'	52.68	данные отсутствуют	данные отсутствуют	данные отсутствуют
16	1.1.16	1.1.17	326°23.4'	1191.4	данные отсутствуют	данные отсутствуют	данные отсутствуют
17	1.1.17	1.1.18	350°15.8'	17.86	данные отсутствуют	данные отсутствуют	данные отсутствуют
18	1.1.18	1.1.19	310°9.3'	35.92	данные отсутствуют	данные отсутствуют	данные отсутствуют
19	1.1.19	1.1.20	359°56.8'	32.71	данные отсутствуют	данные отсутствуют	данные отсутствуют
20	1.1.20	1.1.21	314°3.0'	56.71	данные отсутствуют	данные отсутствуют	данные отсутствуют



ДОКУМЕНТ ПОДПИСАН
ЭЛЕКТРОННОЙ ПОДПИСЬЮ

Сертификат: 64575127400433833109200328139839306360

Владелец: ФЕДЕРАЛЬНАЯ СЛУЖБА ГОСУДАРСТВЕННОЙ
РЕГИСТРАЦИИ, КАДАСТРА И КАРТОГРАФИИ
Действителен: с 17.05.2022 по 10.08.2023

полное наименование должности

инициалы, фамилия

Земельный участок							
вид объекта недвижимости							
Лист № 2 раздела 3.1		Всего листов раздела 3.1: 2		Всего разделов: 8		Всего листов выписки: 13	
25.11.2022г. № КУВИ-001/2022-209772082							
Кадастровый номер:				36:27:0960010:40			
1	2	3	4	5	6	7	8
21	1.1.21	1.1.22	332°3.4'	521.8	данные отсутствуют	данные отсутствуют	данные отсутствуют
22	1.1.22	1.1.23	67°0.2'	323.84	данные отсутствуют	данные отсутствуют	данные отсутствуют
23	1.1.23	1.1.24	147°23.3'	1946.08	данные отсутствуют	данные отсутствуют	данные отсутствуют
24	1.1.24	1.1.25	107°30.4'	17.95	данные отсутствуют	данные отсутствуют	данные отсутствуют
25	1.1.25	1.1.26	327°23.4'	1970.63	данные отсутствуют	данные отсутствуют	данные отсутствуют
26	1.1.26	1.1.1	66°8.0'	412.29	данные отсутствуют	данные отсутствуют	данные отсутствуют



ДОКУМЕНТ ПОДПИСАН
ЭЛЕКТРОННОЙ ПОДПИСЬЮ

Сертификат: 64575127400433833109200328139839306360

Владелец: ФЕДЕРАЛЬНАЯ СЛУЖБА ГОСУДАРСТВЕННОЙ
РЕГИСТРАЦИИ, КАДАСТРА И КАРТОГРАФИИ
Действителен: с 17.05.2022 по 10.08.2023

полное наименование должности

инициалы, фамилия

Выписка из Единого государственного реестра недвижимости об объекте недвижимости

Описание местоположения земельного участка

Земельный участок			
вид объекта недвижимости			
Лист № 1 раздела 3.2	Всего листов раздела 3.2: 2	Всего разделов: 8	Всего листов выписки: 13
25.11.2022г. № КУВИ-001/2022-209772082			
Кадастровый номер:		36:27:0960010:40	

Сведения о характерных точках границы земельного участка				
Система координат СК кадастрового округа				
Номер точки	Координаты, м		Описание закрепления на местности	Средняя квадратичная погрешность определения координат характерных точек границ земельного участка, м
	X	Y		
1	2	3	4	5
1	354285.63	1359515.1	-	2.5
2	354198.56	1359551.93	-	2.5
3	354133.29	1359598.88	-	2.5
4	354126.45	1359588.42	-	2.5
5	353276.9	1360143.93	-	2.5
6	352569.56	1360569.99	-	2.5
7	352550.58	1360556.16	-	2.5
8	352524.77	1360513.2	-	2.5
9	352498.75	1360386.85	-	2.5
10	352461.55	1360209.52	-	2.5
11	352458.11	1360200.52	-	2.5
12	352463.57	1360183.37	-	2.5
13	352419.5	1360019	-	2.5
14	352401.62	1359913.62	-	2.5
15	352417.61	1359863.53	-	2.5
16	352410.9	1359811.28	-	2.5
17	353403.13	1359151.8	-	2.5
18	353420.73	1359148.78	-	2.5
19	353443.89	1359121.33	-	2.5
20	353476.6	1359121.3	-	2.5
21	353516.03	1359080.54	-	2.5
22	353977	1358836.03	-	2.5



ДОКУМЕНТ ПОДПИСАН
ЭЛЕКТРОННОЙ ПОДПИСЬЮ

Сертификат: 64575127400433833109200328139839306360

Владелец: ФЕДЕРАЛЬНАЯ СЛУЖБА ГОСУДАРСТВЕННОЙ

РЕГИСТРАЦИИ, КАДАСТРА И КАРТОГРАФИИ

Действителен: с 17.05.2022 по 10.08.2023

полное наименование должности

инициалы, фамилия

Земельный участок				
вид объекта недвижимости				
Лист № 2 раздела 3.2	Всего листов раздела 3.2: 2		Всего разделов: 8	Всего листов выписки: 13
25.11.2022г. № КУВИ-001/2022-209772082				
Кадастровый номер:		36:27:0960010:40		
1	2	3	4	5
23	354103.52	1359134.13	-	2.5
24	352464.24	1360182.94	-	2.5
25	352458.84	1360200.06	-	2.5
26	354118.82	1359138.06	-	2.5
27	354285.63	1359515.1	-	2.5



ДОКУМЕНТ ПОДПИСАН
ЭЛЕКТРОННОЙ ПОДПИСЬЮ

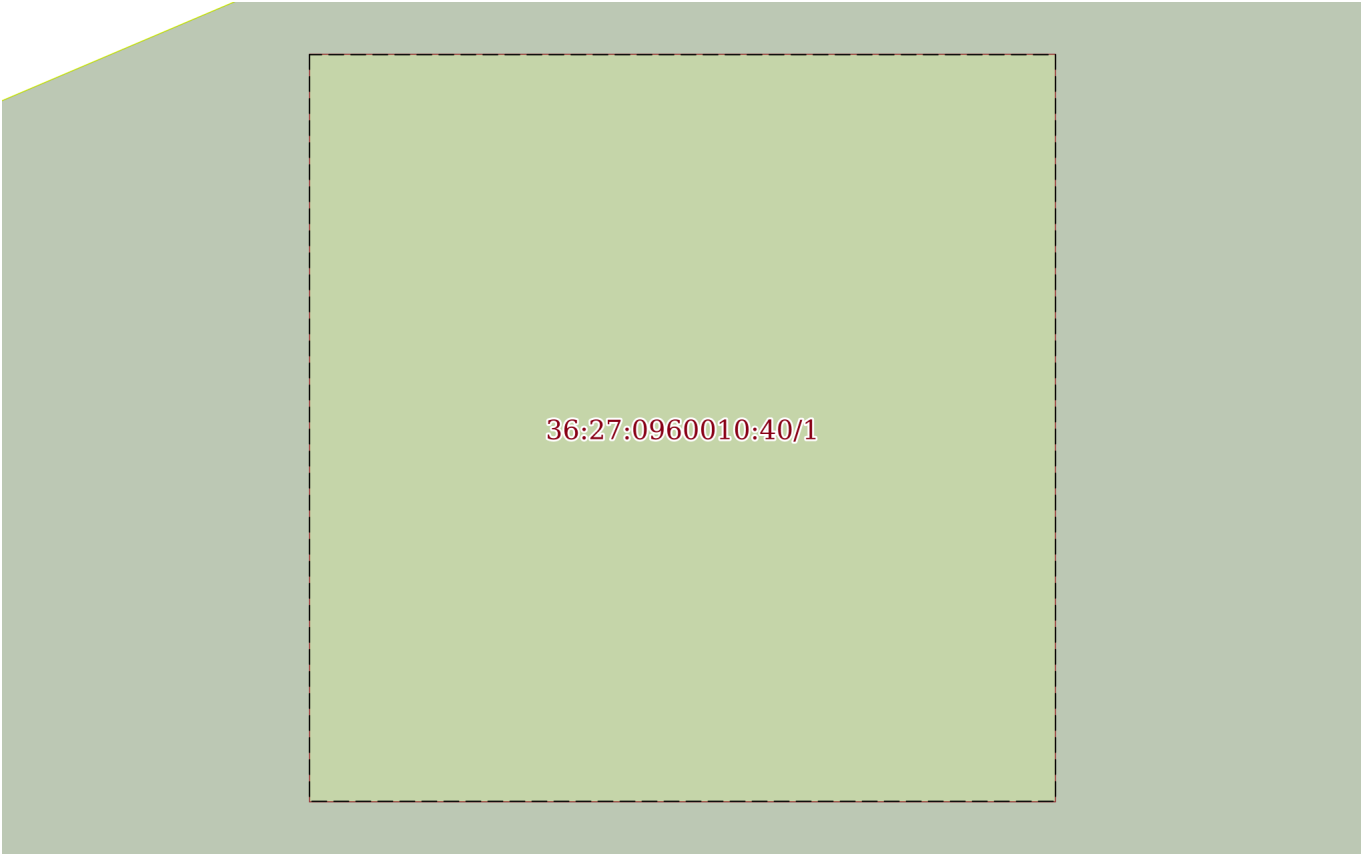
Сертификат: 64575127400433833109200328139839306360

Владелец: ФЕДЕРАЛЬНАЯ СЛУЖБА ГОСУДАРСТВЕННОЙ
РЕГИСТРАЦИИ, КАДАСТРА И КАРТОГРАФИИ
Действителен: с 17.05.2022 по 10.08.2023

полное наименование должности

инициалы, фамилия

Выписка из Единого государственного реестра недвижимости об объекте недвижимости
Сведения о частях земельного участка

Земельный участок			
вид объекта недвижимости			
Лист № 1 раздела 4	Всего листов раздела 4: 1	Всего разделов: 8	Всего листов выписки: 13
25.11.2022г. № КУВИ-001/2022-209772082			
Кадастровый номер:		36:27:0960010:40	
План (чертеж, схема) части земельного участка		Учетный номер части: 36:27:0960010:40/1	
 <p style="color: red; font-weight: bold; font-size: 1.2em;">36:27:0960010:40/1</p>			
Масштаб 1:40		Условные обозначения:	

	 ДОКУМЕНТ ПОДПИСАН ЭЛЕКТРОННОЙ ПОДПИСЬЮ Сертификат: 64575127400433833109200328139839306360 Владелец: ФЕДЕРАЛЬНАЯ СЛУЖБА ГОСУДАРСТВЕННОЙ РЕГИСТРАЦИИ, КАДАСТРА И КАРТОГРАФИИ Действителен: с 17.05.2022 по 10.08.2023	
полное наименование должности	инициалы, фамилия	

Выписка из Единого государственного реестра недвижимости об объекте недвижимости

Сведения о частях земельного участка

Земельный участок			
вид объекта недвижимости			
Лист № 1 раздела 4.1	Всего листов раздела 4.1: 1	Всего разделов: 8	Всего листов выписки: 13
25.11.2022г. № КУВИ-001/2022-209772082			
Кадастровый номер:		36:27:0960010:40	

Учетный номер части	Площадь, м2	Содержание ограничения в использовании или ограничения права на объект недвижимости или обременения объекта недвижимости
1	2	3
36:27:0960010:40/1	16	<p>вид ограничения (обременения): ограничения прав на земельный участок, предусмотренные статьями 56, 56.1 Земельного кодекса Российской Федерации; Срок действия: не установлен; реквизиты документа-основания: приказ от 18.05.2020 № 14-327 выдан: Управление Росреестра по Воронежской области; Содержание ограничения (обременения): Положение об охранных зонах пунктов государственной геодезической сети, государственной нивелирной сети и государственной гравиметрической сети (утв. постановлением Правительства РФ от 21 августа 2019 г. N 1080). В пределах границ охранных зон пунктов запрещается использование земельных участков для осуществления видов деятельности, приводящих к повреждению или уничтожению наружных опознавательных знаков пунктов, нарушению неизменности местоположения их центров, уничтожению, перемещению, засыпке или повреждению составных частей пунктов. Также на земельных участках в границах охранных зон пунктов запрещается проведение работ, размещение объектов и предметов, которые могут препятствовать доступу к пунктам. В границах охранной зоны пунктов территории, в отношении которых устанавливаются различные ограничения использования земельных участков, не выделяются. Указанные в настоящем пункте ограничения использования земельных участков в охранных зонах пунктов устанавливаются для охранных зон всех пунктов и не зависят от характеристик пунктов и их территориального расположения. Отдельные ограничения использования земельных участков при установлении охранных зон пунктов в зависимости от характеристик пунктов или их территориального расположения не устанавливаются. Согласно п.15 Положения, охранные зоны пунктов устанавливаются до момента исключения информации о них из федерального фонда пространственных данных.; Реестровый номер границы: 36:27-6.347; Вид объекта реестра границ: Зона с особыми условиями использования территории; Вид зоны по документу: Охранная зона пункта государственной геодезической и государственной нивелирной сети «Кулаковка пир. Зкл.»; Тип зоны: Охранная зона геодезического пункта</p>

полное наименование должности	 ДОКУМЕНТ ПОДПИСАН ЭЛЕКТРОННОЙ ПОДПИСЬЮ	инициалы, фамилия
	Сертификат: 64575127400433833109200328139839306360 Владелец: ФЕДЕРАЛЬНАЯ СЛУЖБА ГОСУДАРСТВЕННОЙ РЕГИСТРАЦИИ, КАДАСТРА И КАРТОГРАФИИ Действителен: с 17.05.2022 по 10.08.2023	

Филиал федерального государственного бюджетного учреждения "Федеральная кадастровая палата Федеральной службы государственной регистрации, кадастра и картографии" по Воронежской области

полное наименование органа регистрации прав

Выписка из Единого государственного реестра недвижимости об объекте недвижимости

Сведения о характеристиках объекта недвижимости

На основании запроса от 25.11.2022, поступившего на рассмотрение 25.11.2022, сообщаем, что согласно записям Единого государственного реестра недвижимости:

Раздел 1 Лист 1

Земельный участок	
вид объекта недвижимости	
Лист № 1 раздела 1	Всего листов раздела 1: 3
	Всего разделов: 8
	Всего листов выписки: 42
25.11.2022г. № КУВИ-001/2022-209839129	
Кадастровый номер:	36:27:0960024:23
Номер кадастрового квартала:	36:27:0960024
Дата присвоения кадастрового номера:	06.12.2010
Ранее присвоенный государственный учетный номер:	данные отсутствуют
Местоположение:	Воронежская область, р-н Россошанский, северо-западная часть кадастрового квартала 36:27:0960024
Площадь:	1253490 +/- 9796
Кадастровая стоимость, руб.:	4211726.4
Кадастровые номера расположенных в пределах земельного участка объектов недвижимости:	данные отсутствуют
Кадастровые номера объектов недвижимости, из которых образован объект недвижимости:	данные отсутствуют
Кадастровые номера образованных объектов недвижимости:	данные отсутствуют
Категория земель:	Земли сельскохозяйственного назначения
Виды разрешенного использования:	Для сельскохозяйственного производства
Сведения о кадастровом инженерере:	данные отсутствуют
Сведения о лесах, водных объектах и об иных природных объектах, расположенных в пределах земельного участка:	данные отсутствуют
Сведения о том, что земельный участок полностью расположен в границах зоны с особыми условиями использования территории, территории объекта культурного наследия, публичного сервитута:	данные отсутствуют
Сведения о том, что земельный участок расположен в границах особой экономической зоны, территории опережающего социально-экономического развития, зоны территориального развития в Российской Федерации, игровой зоны:	данные отсутствуют



ДОКУМЕНТ ПОДПИСАН
ЭЛЕКТРОННОЙ ПОДПИСЬЮ

Сертификат: 64575127400433833109200328139839306360

Владелец: ФЕДЕРАЛЬНАЯ СЛУЖБА ГОСУДАРСТВЕННОЙ

РЕГИСТРАЦИИ, КАДАСТРА И КАРТОГРАФИИ

Действителен: с 17.05.2022 по 10.08.2023

полное наименование должности

инициалы, фамилия

Земельный участок			
вид объекта недвижимости			
Лист № 2 раздела 1	Всего листов раздела 1: 3	Всего разделов: 8	Всего листов выписки: 42
25.11.2022г. № КУВИ-001/2022-209839129			
Кадастровый номер:		36:27:0960024:23	
Сведения о том, что земельный участок расположен в границах особо охраняемой природной территории, охотничьих угодий, лесничеств:		данные отсутствуют	
Сведения о результатах проведения государственного земельного надзора:		данные отсутствуют	
Сведения о расположении земельного участка в границах территории, в отношении которой утвержден проект межевания территории:		данные отсутствуют	
Условный номер земельного участка:		данные отсутствуют	
Сведения о принятии акта и (или) заключении договора, предусматривающих предоставление в соответствии с земельным законодательством исполнительным органом государственным органом власти или органом местного самоуправления, находящегося в государственной или муниципальной собственности земельного участка для строительства наемного дома социального использования или наемного дома коммерческого использования:		данные отсутствуют	
Сведения о том, что земельный участок или земельные участки образованы на основании решения об изъятии земельного участка и (или) расположенного на нем объекта недвижимости для государственных или муниципальных нужд:		данные отсутствуют	
Сведения о том, что земельный участок образован из земель или земельного участка, государственная собственность на которые не разграничена:		данные отсутствуют	
Сведения о наличии земельного спора о местоположении границ земельных участков:		данные отсутствуют	
Статус записи об объекте недвижимости:		Сведения об объекте недвижимости имеют статус "актуальные"	
Особые отметки:		Сведения об ограничениях права на объект недвижимости, обременениях данного объекта, не зарегистрированных в реестре прав, ограничений прав и обременений недвижимого имущества: вид ограничения (обременения): ограничения прав на земельный участок, предусмотренные статьями 56, 56.1 Земельного кодекса Российской Федерации; срок действия: с 18.03.2015; реквизиты документа-основания: заявление от 06.09.2012 № ВР/28/7097 выдан: Филиал ОАО "МРСК Центра" - "Воронежэнерго".	



ДОКУМЕНТ ПОДПИСАН
ЭЛЕКТРОННОЙ ПОДПИСЬЮ

Сертификат: 64575127400433833109200328139839306360

Владелец: ФЕДЕРАЛЬНАЯ СЛУЖБА ГОСУДАРСТВЕННОЙ

РЕГИСТРАЦИИ, КАДАСТРА И КАРТОГРАФИИ

Действителен: с 17.05.2022 по 10.08.2023

полное наименование должности

инициалы, фамилия

Земельный участок			
вид объекта недвижимости			
Лист № 3 раздела 1	Всего листов раздела 1: 3	Всего разделов: 8	Всего листов выписки: 42
25.11.2022г. № КУВИ-001/2022-209839129			
Кадастровый номер:		36:27:0960024:23	
Получатель выписки:		Алейник Иван Григорьевич, действующий(ая) на основании документа "" от имени заявителя ОБЩЕСТВО С ОГРАНИЧЕННОЙ ОТВЕТСТВЕННОСТЬЮ "ВОСТОК - АГРО", 3627017640	

полное наименование должности	 ДОКУМЕНТ ПОДПИСАН ЭЛЕКТРОННОЙ ПОДПИСЬЮ Сертификат: 64575127400433833109200328139839306360 Владелец: ФЕДЕРАЛЬНАЯ СЛУЖБА ГОСУДАРСТВЕННОЙ РЕГИСТРАЦИИ, КАДАСТРА И КАРТОГРАФИИ Действителен: с 17.05.2022 по 10.08.2023	инициалы, фамилия
-------------------------------	---	-------------------

Выписка из Единого государственного реестра недвижимости об объекте недвижимости
Сведения о зарегистрированных правах

Земельный участок			
вид объекта недвижимости			
Лист № 1 раздела 2	Всего листов раздела 2: 2	Всего разделов: 8	Всего листов выписки: 42
25.11.2022г. № КУВИ-001/2022-209839129			
Кадастровый номер:		36:27:0960024:23	
1	Правообладатель (правообладатели):	1.1	Общество с ограниченной ответственностью "Восток-Агро", ИНН: 3627017640, ОГРН: 1023601231532
2	Вид, номер, дата и время государственной регистрации права:	2.1	Собственность 36-36-28/002/2014-974 03.07.2014 00:00:00
3	Сведения об осуществлении государственной регистрации сделки, права без необходимого в силу закона согласия третьего лица, органа:	3.1	данные отсутствуют
4	Ограничение прав и обременение объекта недвижимости:	не зарегистрировано	
5	Договоры участия в долевом строительстве:	не зарегистрировано	
6	Заявленные в судебном порядке права требования:	данные отсутствуют	
7	Сведения о возражении в отношении зарегистрированного права:	данные отсутствуют	
8	Сведения о наличии решения об изъятии объекта недвижимости для государственных и муниципальных нужд:	данные отсутствуют	
9	Сведения о невозможности государственной регистрации без личного участия правообладателя или его законного представителя:	данные отсутствуют	
10	Правопритязания и сведения о наличии поступивших, но не рассмотренных заявлений о проведении государственной регистрации права (перехода, прекращения права), ограничения права или обременения объекта недвижимости, сделки в отношении объекта недвижимости:	отсутствуют	



ДОКУМЕНТ ПОДПИСАН
ЭЛЕКТРОННОЙ ПОДПИСЬЮ

Сертификат: 64575127400433833109200328139839306360

Владелец: ФЕДЕРАЛЬНАЯ СЛУЖБА ГОСУДАРСТВЕННОЙ
РЕГИСТРАЦИИ, КАДАСТРА И КАРТОГРАФИИ
Действителен: с 17.05.2022 по 10.08.2023

полное наименование должности

инициалы, фамилия

Земельный участок			
вид объекта недвижимости			
Лист № 2 раздела 2	Всего листов раздела 2: 2	Всего разделов: 8	Всего листов выписки: 42
25.11.2022г. № КУВИ-001/2022-209839129			
Кадастровый номер:		36:27:0960024:23	
11	Сведения о невозможности государственной регистрации перехода, прекращения, ограничения права на земельный участок из земель сельскохозяйственного назначения:	данные отсутствуют	

полное наименование должности	 ДОКУМЕНТ ПОДПИСАН ЭЛЕКТРОННОЙ ПОДПИСЬЮ Сертификат: 64575127400433833109200328139839306360 Владелец: ФЕДЕРАЛЬНАЯ СЛУЖБА ГОСУДАРСТВЕННОЙ РЕГИСТРАЦИИ, КАДАСТРА И КАРТОГРАФИИ Действителен: с 17.05.2022 по 10.08.2023	инициалы, фамилия
-------------------------------	---	-------------------

Выписка из Единого государственного реестра недвижимости об объекте недвижимости
Описание местоположения земельного участка

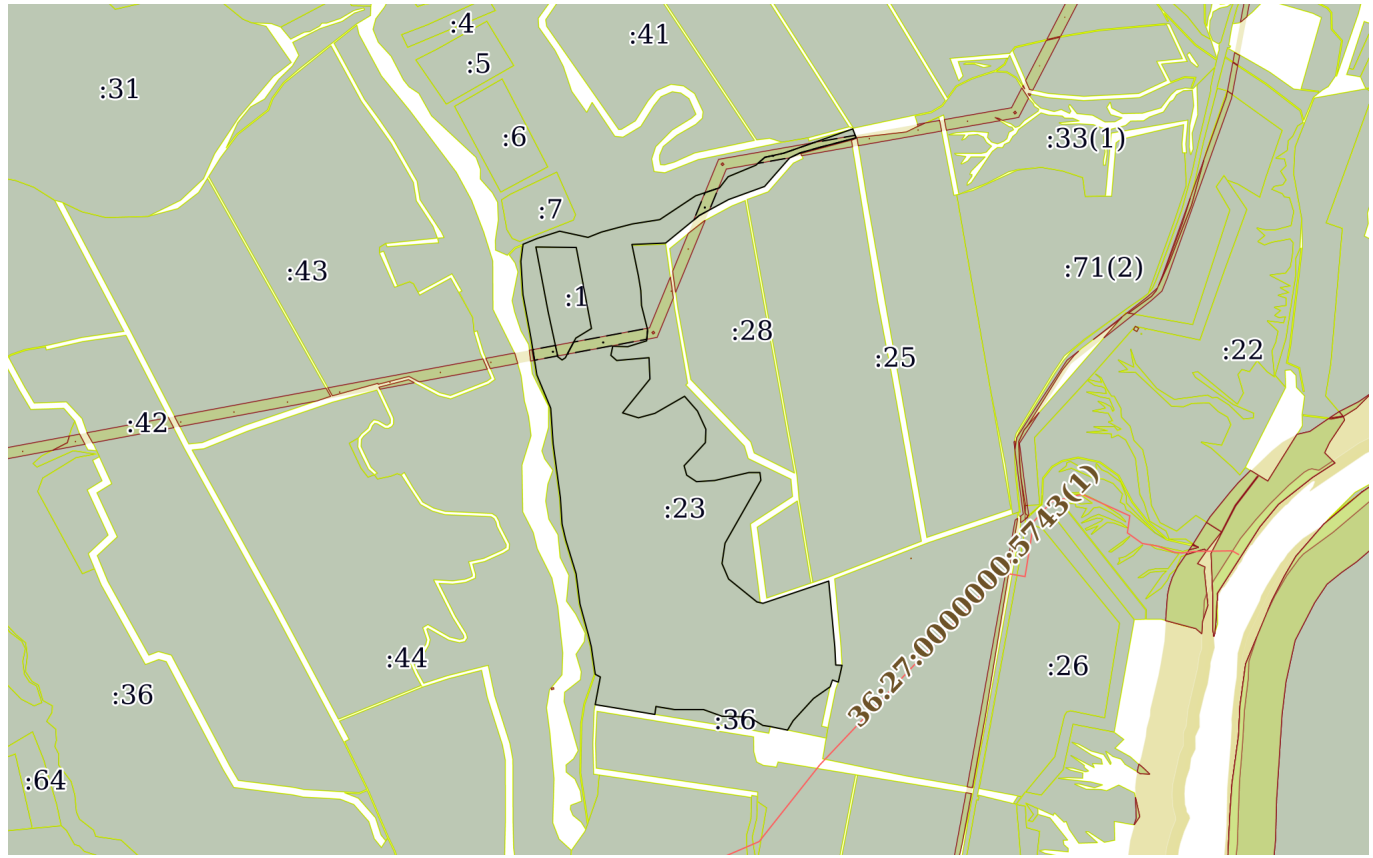
Земельный участок			
вид объекта недвижимости			

Лист № 1 раздела 3	Всего листов раздела 3: 1	Всего разделов: 8	Всего листов выписки: 42
--------------------	---------------------------	-------------------	--------------------------

25.11.2022г. № КУВИ-001/2022-209839129

Кадастровый номер: 36:27:0960024:23

План (чертеж, схема) земельного участка



Масштаб 1:30000 Условные обозначения:


 ДОКУМЕНТ ПОДПИСАН
 ЭЛЕКТРОННОЙ ПОДПИСЬЮ
 Сертификат: 64575127400433833109200328139839306360
 Владелец: ФЕДЕРАЛЬНАЯ СЛУЖБА ГОСУДАРСТВЕННОЙ
 РЕГИСТРАЦИИ, КАДАСТРА И КАРТОГРАФИИ
 Действителен: с 17.05.2022 по 10.08.2023

полное наименование должности		инициалы, фамилия
-------------------------------	--	-------------------

Выписка из Единого государственного реестра недвижимости об объекте недвижимости

Описание местоположения земельного участка

Земельный участок			
вид объекта недвижимости			
Лист № 1 раздела 3.1	Всего листов раздела 3.1: 18	Всего разделов: 8	Всего листов выписки: 42
25.11.2022г. № КУВИ-001/2022-209839129			
Кадастровый номер:		36:27:0960024:23	

Описание местоположения границ земельного участка							
№ п/п	Номер точки		Дирекционный угол	Горизонтальное проложение, м	Описание закрепления на местности	Кадастровые номера смежных участков	Сведения об адресах правообладателей смежных земельных участков
	начальная	конечная					
1	2	3	4	5	6	7	8
1	1.1.1	1.1.2	72°9.6'	93.84	данные отсутствуют	36:27:0960010:38	адрес отсутствует
2	1.1.2	1.1.3	102°17.6'	116.72	данные отсутствуют	36:27:0960010:38	адрес отсутствует
3	1.1.3	1.1.4	68°24.8'	57.92	данные отсутствуют	36:27:0960010:38	адрес отсутствует
4	1.1.4	1.1.5	74°54.8'	69.89	данные отсутствуют	36:27:0960010:38	адрес отсутствует
5	1.1.5	1.1.6	75°42.4'	59.21	данные отсутствуют	36:27:0960010:38	адрес отсутствует
6	1.1.6	1.1.7	81°2.5'	111.24	данные отсутствуют	36:27:0960010:38	адрес отсутствует
7	1.1.7	1.1.8	56°23.9'	172.96	данные отсутствуют	36:27:0960010:38	адрес отсутствует
8	1.1.8	1.1.9	71°26.1'	101.32	данные отсутствуют	36:27:0960010:38	адрес отсутствует
9	1.1.9	1.1.10	37°57.0'	56.57	данные отсутствуют	36:27:0960010:38	адрес отсутствует
10	1.1.10	1.1.11	67°28.2'	120.24	данные отсутствуют	36:27:0960010:38	адрес отсутствует
11	1.1.11	1.1.12	48°56.3'	48.69	данные отсутствуют	36:27:0960010:38	адрес отсутствует
12	1.1.12	1.1.13	77°38.0'	77.79	данные отсутствуют	36:27:0960010:38	адрес отсутствует
13	1.1.13	1.1.14	70°37.6'	294.07	данные отсутствуют	36:27:0960010:38	адрес отсутствует
14	1.1.14	1.1.15	159°31.4'	38.16	данные отсутствуют	данные отсутствуют	данные отсутствуют
15	1.1.15	1.1.16	254°59.9'	54.55	данные отсутствуют	данные отсутствуют	данные отсутствуют
16	1.1.15	1.1.15			данные отсутствуют	36:27:0960024:25	адрес отсутствует
17	1.1.16	1.1.17	255°30.5'	90.47	данные отсутствуют	данные отсутствуют	данные отсутствуют
18	1.1.17	1.1.18	254°20.1'	86.89	данные отсутствуют	данные отсутствуют	данные отсутствуют
19	1.1.18	1.1.19	244°26.3'	47.98	данные отсутствуют	данные отсутствуют	данные отсутствуют
20	1.1.19	1.1.20	221°20.8'	94.0	данные отсутствуют	данные отсутствуют	данные отсутствуют
21	1.1.20	1.1.21	221°6.2'	58.68	данные отсутствуют	данные отсутствуют	данные отсутствуют
22	1.1.21	1.1.22	250°0.8'	154.19	данные отсутствуют	данные отсутствуют	данные отсутствуют



ДОКУМЕНТ ПОДПИСАН
ЭЛЕКТРОННОЙ ПОДПИСЬЮ

Сертификат: 64575127400433833109200328139839306360

Владелец: ФЕДЕРАЛЬНАЯ СЛУЖБА ГОСУДАРСТВЕННОЙ

РЕГИСТРАЦИИ, КАДАСТРА И КАРТОГРАФИИ

Действителен: с 17.05.2022 по 10.08.2023

полное наименование должности

инициалы, фамилия

Земельный участок			
вид объекта недвижимости			
Лист № 2 раздела 3.1	Всего листов раздела 3.1: 18	Всего разделов: 8	Всего листов выписки: 42

25.11.2022г. № КУВИ-001/2022-209839129

Кадастровый номер: 36:27:0960024:23

1	2	3	4	5	6	7	8
23	1.1.22	1.1.23	241°27.4`	133.9	данные отсутствуют	данные отсутствуют	данные отсутствуют
24	1.1.23	1.1.24	230°40.0`	175.17	данные отсутствуют	данные отсутствуют	данные отсутствуют
25	1.1.24	1.1.25	267°37.0`	135.61	данные отсутствуют	данные отсутствуют	данные отсутствуют
26	1.1.25	1.1.26	168°22.1`	130.65	данные отсутствуют	данные отсутствуют	данные отсутствуют
27	1.1.26	1.1.27	170°41.4`	58.17	данные отсутствуют	36:27:0960024:34	адрес отсутствует; обл. Воронежская, р-н. Россошанский, г. Россошь, ул. Алексеева, д. 21, кв. 12; 396650, Воронежская обл, р-н. Россошанский, г. Россошь, ул. Алексеева, д. 21, кв. 12; 396633, Воронежская обл, р-н. Россошанский, с. Старая Калитва, ул. Школьная, д. 88; 396633, Воронежская обл, р-н. Россошанский, с. Старая Калитва, ул. Солнечная, д. 12; 396633, Воронежская обл, р-н. Россошанский, с. Старая Калитва, ул. Березовая, д. 19; Воронежская область, Россошанский район, г.Россошь, ул.Фрунзе, д.18
28	1.1.27	1.1.28	177°19.1`	60.29	данные отсутствуют	36:27:0960024:34	адрес отсутствует; обл. Воронежская, р-н. Россошанский, г. Россошь, ул. Алексеева, д. 21, кв. 12; 396650, Воронежская обл, р-н. Россошанский, г. Россошь, ул. Алексеева, д. 21, кв. 12; 396633, Воронежская обл, р-н. Россошанский, с. Старая Калитва, ул. Школьная, д. 88; 396633, Воронежская обл, р-н. Россошанский, с. Старая Калитва, ул. Солнечная, д. 12; 396633, Воронежская обл, р-н. Россошанский, с. Старая Калитва, ул. Березовая, д. 19; Воронежская область, Россошанский район, г.Россошь, ул.Фрунзе, д.18



ДОКУМЕНТ ПОДПИСАН
ЭЛЕКТРОННОЙ ПОДПИСЬЮ

Сертификат: 64575127400433833109200328139839306360

Владелец: ФЕДЕРАЛЬНАЯ СЛУЖБА ГОСУДАРСТВЕННОЙ
РЕГИСТРАЦИИ, КАДАСТРА И КАРТОГРАФИИ
Действителен: с 17.05.2022 по 10.08.2023

полное наименование должности

инициалы, фамилия

Земельный участок						
вид объекта недвижимости						
Лист № 3 раздела 3.1		Всего листов раздела 3.1: 18		Всего разделов: 8		Всего листов выписки: 42
25.11.2022г. № КУВИ-001/2022-209839129						
Кадастровый номер:				36:27:0960024:23		
29	1.1.28	1.1.29	165°57.6`	100.86	данные отсутствуют	36:27:0960024:34 адрес отсутствует; обл. Воронежская, р-н. Россошанский, г. Россошь, ул. Алексеева, д. 21, кв. 12; 396650, Воронежская обл, р-н. Россошанский, г. Россошь, ул. Алексеева, д. 21, кв. 12; 396633, Воронежская обл, р-н. Россошанский, с. Старая Калитва, ул. Школьная, д. 88; 396633, Воронежская обл, р-н. Россошанский, с. Старая Калитва, ул. Солнечная, д. 12; 396633, Воронежская обл, р-н. Россошанский, с. Старая Калитва, ул. Березовая, д. 19; Воронежская область, Россошанский район, г.Россошь, ул.Фрунзе, д.18
30	1.1.29	1.1.30	184°52.3`	44.39	данные отсутствуют	36:27:0960024:34 адрес отсутствует; обл. Воронежская, р-н. Россошанский, г. Россошь, ул. Алексеева, д. 21, кв. 12; 396650, Воронежская обл, р-н. Россошанский, г. Россошь, ул. Алексеева, д. 21, кв. 12; 396633, Воронежская обл, р-н. Россошанский, с. Старая Калитва, ул. Школьная, д. 88; 396633, Воронежская обл, р-н. Россошанский, с. Старая Калитва, ул. Солнечная, д. 12; 396633, Воронежская обл, р-н. Россошанский, с. Старая Калитва, ул. Березовая, д. 19; Воронежская область, Россошанский район, г.Россошь, ул.Фрунзе, д.18
31	1.1.30	1.1.31	252°50.9`	79.76	данные отсутствуют	36:27:0960024:34 адрес отсутствует; обл. Воронежская, р-н. Россошанский, г. Россошь, ул. Алексеева, д. 21, кв. 12; 396650, Воронежская обл, р-н. Россошанский, г. Россошь, ул. Алексеева, д. 21, кв. 12; 396633, Воронежская обл, р-н. Россошанский, с. Старая Калитва, ул. Школьная, д. 88; 396633, Воронежская обл, р-н. Россошанский, с. Старая Калитва, ул. Солнечная, д. 12; 396633, Воронежская обл, р-н. Россошанский, с. Старая Калитва, ул. Березовая, д. 19; Воронежская область, Россошанский район, г.Россошь, ул.Фрунзе, д.18



ДОКУМЕНТ ПОДПИСАН
ЭЛЕКТРОННОЙ ПОДПИСЬЮ

Сертификат: 64575127400433833109200328139839306360

Владелец: ФЕДЕРАЛЬНАЯ СЛУЖБА ГОСУДАРСТВЕННОЙ
РЕГИСТРАЦИИ, КАДАСТРА И КАРТОГРАФИИ
Действителен: с 17.05.2022 по 10.08.2023

полное наименование должности

инициалы, фамилия

Земельный участок						
вид объекта недвижимости						
Лист № 4 раздела 3.1		Всего листов раздела 3.1: 18		Всего разделов: 8		Всего листов выписки: 42
25.11.2022г. № КУВИ-001/2022-209839129						
Кадастровый номер:				36:27:0960024:23		
32	1.1.31	1.1.32	271°47.3'	60.25	данные отсутствуют	36:27:0960024:34 адрес отсутствует; обл. Воронежская, р-н. Россошанский, г. Россошь, ул. Алексеева, д. 21, кв. 12; 396650, Воронежская обл, р-н. Россошанский, г. Россошь, ул. Алексеева, д. 21, кв. 12; 396633, Воронежская обл, р-н. Россошанский, с. Старая Калитва, ул. Школьная, д. 88; 396633, Воронежская обл, р-н. Россошанский, с. Старая Калитва, ул. Солнечная, д. 12; 396633, Воронежская обл, р-н. Россошанский, с. Старая Калитва, ул. Березовая, д. 19; Воронежская область, Россошанский район, г.Россошь, ул.Фрунзе, д.18
33	1.1.32	1.1.33	191°35.9'	37.45	данные отсутствуют	36:27:0960024:34 адрес отсутствует; обл. Воронежская, р-н. Россошанский, г. Россошь, ул. Алексеева, д. 21, кв. 12; 396650, Воронежская обл, р-н. Россошанский, г. Россошь, ул. Алексеева, д. 21, кв. 12; 396633, Воронежская обл, р-н. Россошанский, с. Старая Калитва, ул. Школьная, д. 88; 396633, Воронежская обл, р-н. Россошанский, с. Старая Калитва, ул. Солнечная, д. 12; 396633, Воронежская обл, р-н. Россошанский, с. Старая Калитва, ул. Березовая, д. 19; Воронежская область, Россошанский район, г.Россошь, ул.Фрунзе, д.18
34	1.1.33	1.1.34	131°20.3'	31.34	данные отсутствуют	36:27:0960024:34 адрес отсутствует; обл. Воронежская, р-н. Россошанский, г. Россошь, ул. Алексеева, д. 21, кв. 12; 396650, Воронежская обл, р-н. Россошанский, г. Россошь, ул. Алексеева, д. 21, кв. 12; 396633, Воронежская обл, р-н. Россошанский, с. Старая Калитва, ул. Школьная, д. 88; 396633, Воронежская обл, р-н. Россошанский, с. Старая Калитва, ул. Солнечная, д. 12; 396633, Воронежская обл, р-н. Россошанский, с. Старая Калитва, ул. Березовая, д. 19; Воронежская область, Россошанский район, г.Россошь, ул.Фрунзе, д.18



ДОКУМЕНТ ПОДПИСАН
ЭЛЕКТРОННОЙ ПОДПИСЬЮ

Сертификат: 64575127400433833109200328139839306360

Владелец: ФЕДЕРАЛЬНАЯ СЛУЖБА ГОСУДАРСТВЕННОЙ

РЕГИСТРАЦИИ, КАДАСТРА И КАРТОГРАФИИ

Действителен: с 17.05.2022 по 10.08.2023

ПОЛНОЕ НАИМЕНОВАНИЕ ДОЛЖНОСТИ

ИНИЦИАЛЫ, ФАМИЛИЯ

Земельный участок						
вид объекта недвижимости						
Лист № 5 раздела 3.1		Всего листов раздела 3.1: 18		Всего разделов: 8		Всего листов выписки: 42
25.11.2022г. № КУВИ-001/2022-209839129						
Кадастровый номер:				36:27:0960024:23		
35	1.1.34	1.1.35	85°1.8`	130.33	данные отсутствуют	36:27:0960024:34 адрес отсутствует; обл. Воронежская, р-н. Россошанский, г. Россошь, ул. Алексеева, д. 21, кв. 12; 396650, Воронежская обл, р-н. Россошанский, г. Россошь, ул. Алексеева, д. 21, кв. 12; 396633, Воронежская обл, р-н. Россошанский, с. Старая Калитва, ул. Школьная, д. 88; 396633, Воронежская обл, р-н. Россошанский, с. Старая Калитва, ул. Солнечная, д. 12; 396633, Воронежская обл, р-н. Россошанский, с. Старая Калитва, ул. Березовая, д. 19; Воронежская область, Россошанский район, г.Россошь, ул.Фрунзе, д.18
36	1.1.35	1.1.36	177°28.7`	85.71	данные отсутствуют	36:27:0960024:34 адрес отсутствует; обл. Воронежская, р-н. Россошанский, г. Россошь, ул. Алексеева, д. 21, кв. 12; 396650, Воронежская обл, р-н. Россошанский, г. Россошь, ул. Алексеева, д. 21, кв. 12; 396633, Воронежская обл, р-н. Россошанский, с. Старая Калитва, ул. Школьная, д. 88; 396633, Воронежская обл, р-н. Россошанский, с. Старая Калитва, ул. Солнечная, д. 12; 396633, Воронежская обл, р-н. Россошанский, с. Старая Калитва, ул. Березовая, д. 19; Воронежская область, Россошанский район, г.Россошь, ул.Фрунзе, д.18
37	1.1.36	1.1.37	218°54.1`	175.31	данные отсутствуют	36:27:0960024:34 адрес отсутствует; обл. Воронежская, р-н. Россошанский, г. Россошь, ул. Алексеева, д. 21, кв. 12; 396650, Воронежская обл, р-н. Россошанский, г. Россошь, ул. Алексеева, д. 21, кв. 12; 396633, Воронежская обл, р-н. Россошанский, с. Старая Калитва, ул. Школьная, д. 88; 396633, Воронежская обл, р-н. Россошанский, с. Старая Калитва, ул. Солнечная, д. 12; 396633, Воронежская обл, р-н. Россошанский, с. Старая Калитва, ул. Березовая, д. 19; Воронежская область, Россошанский район, г.Россошь, ул.Фрунзе, д.18



ДОКУМЕНТ ПОДПИСАН
ЭЛЕКТРОННОЙ ПОДПИСЬЮ

Сертификат: 64575127400433833109200328139839306360

Владелец: ФЕДЕРАЛЬНАЯ СЛУЖБА ГОСУДАРСТВЕННОЙ
РЕГИСТРАЦИИ, КАДАСТРА И КАРТОГРАФИИ
Действителен: с 17.05.2022 по 10.08.2023

полное наименование должности

инициалы, фамилия

Земельный участок						
вид объекта недвижимости						
Лист № 6 раздела 3.1		Всего листов раздела 3.1: 18		Всего разделов: 8		Всего листов выписки: 42
25.11.2022г. № КУВИ-001/2022-209839129						
Кадастровый номер:				36:27:0960024:23		
38	1.1.37	1.1.38	107°9.8'	66.96	данные отсутствуют	36:27:0960024:34 адрес отсутствует; обл. Воронежская, р-н. Россошанский, г. Россошь, ул. Алексеева, д. 21, кв. 12; 396650, Воронежская обл, р-н. Россошанский, г. Россошь, ул. Алексеева, д. 21, кв. 12; 396633, Воронежская обл, р-н. Россошанский, с. Старая Калитва, ул. Школьная, д. 88; 396633, Воронежская обл, р-н. Россошанский, с. Старая Калитва, ул. Солнечная, д. 12; 396633, Воронежская обл, р-н. Россошанский, с. Старая Калитва, ул. Березовая, д. 19; Воронежская область, Россошанский район, г.Россошь, ул.Фрунзе, д.18
39	1.1.38	1.1.39	74°48.8'	68.25	данные отсутствуют	36:27:0960024:34 адрес отсутствует; обл. Воронежская, р-н. Россошанский, г. Россошь, ул. Алексеева, д. 21, кв. 12; 396650, Воронежская обл, р-н. Россошанский, г. Россошь, ул. Алексеева, д. 21, кв. 12; 396633, Воронежская обл, р-н. Россошанский, с. Старая Калитва, ул. Школьная, д. 88; 396633, Воронежская обл, р-н. Россошанский, с. Старая Калитва, ул. Солнечная, д. 12; 396633, Воронежская обл, р-н. Россошанский, с. Старая Калитва, ул. Березовая, д. 19; Воронежская область, Россошанский район, г.Россошь, ул.Фрунзе, д.18
40	1.1.39	1.1.40	60°6.7'	137.82	данные отсутствуют	36:27:0960024:34 адрес отсутствует; обл. Воронежская, р-н. Россошанский, г. Россошь, ул. Алексеева, д. 21, кв. 12; 396650, Воронежская обл, р-н. Россошанский, г. Россошь, ул. Алексеева, д. 21, кв. 12; 396633, Воронежская обл, р-н. Россошанский, с. Старая Калитва, ул. Школьная, д. 88; 396633, Воронежская обл, р-н. Россошанский, с. Старая Калитва, ул. Солнечная, д. 12; 396633, Воронежская обл, р-н. Россошанский, с. Старая Калитва, ул. Березовая, д. 19; Воронежская область, Россошанский район, г.Россошь, ул.Фрунзе, д.18



ДОКУМЕНТ ПОДПИСАН
ЭЛЕКТРОННОЙ ПОДПИСЬЮ

Сертификат: 64575127400433833109200328139839306360

Владелец: ФЕДЕРАЛЬНАЯ СЛУЖБА ГОСУДАРСТВЕННОЙ

РЕГИСТРАЦИИ, КАДАСТРА И КАРТОГРАФИИ

Действителен: с 17.05.2022 по 10.08.2023

ПОЛНОЕ НАИМЕНОВАНИЕ ДОЛЖНОСТИ

инициалы, фамилия

Земельный участок						
вид объекта недвижимости						
Лист № 7 раздела 3.1		Всего листов раздела 3.1: 18		Всего разделов: 8		Всего листов выписки: 42
25.11.2022г. № КУВИ-001/2022-209839129						
Кадастровый номер:				36:27:0960024:23		
41	1.1.40	1.1.41	138°52.2`	78.69	данные отсутствуют	36:27:0960024:34 адрес отсутствует; обл. Воронежская, р-н. Россошанский, г. Россошь, ул. Алексеева, д. 21, кв. 12; 396650, Воронежская обл, р-н. Россошанский, г. Россошь, ул. Алексеева, д. 21, кв. 12; 396633, Воронежская обл, р-н. Россошанский, с. Старая Калитва, ул. Школьная, д. 88; 396633, Воронежская обл, р-н. Россошанский, с. Старая Калитва, ул. Солнечная, д. 12; 396633, Воронежская обл, р-н. Россошанский, с. Старая Калитва, ул. Березовая, д. 19; Воронежская область, Россошанский район, г.Россошь, ул.Фрунзе, д.18
42	1.1.41	1.1.42	155°13.7`	80.84	данные отсутствуют	36:27:0960024:34 адрес отсутствует; обл. Воронежская, р-н. Россошанский, г. Россошь, ул. Алексеева, д. 21, кв. 12; 396650, Воронежская обл, р-н. Россошанский, г. Россошь, ул. Алексеева, д. 21, кв. 12; 396633, Воронежская обл, р-н. Россошанский, с. Старая Калитва, ул. Школьная, д. 88; 396633, Воронежская обл, р-н. Россошанский, с. Старая Калитва, ул. Солнечная, д. 12; 396633, Воронежская обл, р-н. Россошанский, с. Старая Калитва, ул. Березовая, д. 19; Воронежская область, Россошанский район, г.Россошь, ул.Фрунзе, д.18
43	1.1.42	1.1.43	182°0.5`	53.66	данные отсутствуют	36:27:0960024:34 адрес отсутствует; обл. Воронежская, р-н. Россошанский, г. Россошь, ул. Алексеева, д. 21, кв. 12; 396650, Воронежская обл, р-н. Россошанский, г. Россошь, ул. Алексеева, д. 21, кв. 12; 396633, Воронежская обл, р-н. Россошанский, с. Старая Калитва, ул. Школьная, д. 88; 396633, Воронежская обл, р-н. Россошанский, с. Старая Калитва, ул. Солнечная, д. 12; 396633, Воронежская обл, р-н. Россошанский, с. Старая Калитва, ул. Березовая, д. 19; Воронежская область, Россошанский район, г.Россошь, ул.Фрунзе, д.18



ДОКУМЕНТ ПОДПИСАН
ЭЛЕКТРОННОЙ ПОДПИСЬЮ

Сертификат: 64575127400433833109200328139839306360

Владелец: ФЕДЕРАЛЬНАЯ СЛУЖБА ГОСУДАРСТВЕННОЙ
РЕГИСТРАЦИИ, КАДАСТРА И КАРТОГРАФИИ
Действителен: с 17.05.2022 по 10.08.2023

полное наименование должности

инициалы, фамилия

Земельный участок							
вид объекта недвижимости							
Лист № 8 раздела 3.1		Всего листов раздела 3.1: 18			Всего разделов: 8		Всего листов выписки: 42
25.11.2022г. № КУВИ-001/2022-209839129							
Кадастровый номер:					36:27:0960024:23		
44	1.1.43	1.1.44	222°26.3`	89.24	данные отсутствуют	36:27:0960024:34	адрес отсутствует; обл. Воронежская, р-н. Россошанский, г. Россошь, ул. Алексеева, д. 21, кв. 12; 396650, Воронежская обл, р-н. Россошанский, г. Россошь, ул. Алексеева, д. 21, кв. 12; 396633, Воронежская обл, р-н. Россошанский, с. Старая Калитва, ул. Школьная, д. 88; 396633, Воронежская обл, р-н. Россошанский, с. Старая Калитва, ул. Солнечная, д. 12; 396633, Воронежская обл, р-н. Россошанский, с. Старая Калитва, ул. Березовая, д. 19; Воронежская область, Россошанский район, г.Россошь, ул.Фрунзе, д.18
45	1.1.44	1.1.45	222°57.4`	37.29	данные отсутствуют	36:27:0960024:34	адрес отсутствует; обл. Воронежская, р-н. Россошанский, г. Россошь, ул. Алексеева, д. 21, кв. 12; 396650, Воронежская обл, р-н. Россошанский, г. Россошь, ул. Алексеева, д. 21, кв. 12; 396633, Воронежская обл, р-н. Россошанский, с. Старая Калитва, ул. Школьная, д. 88; 396633, Воронежская обл, р-н. Россошанский, с. Старая Калитва, ул. Солнечная, д. 12; 396633, Воронежская обл, р-н. Россошанский, с. Старая Калитва, ул. Березовая, д. 19; Воронежская область, Россошанский район, г.Россошь, ул.Фрунзе, д.18
46	1.1.45	1.1.46	164°37.5`	39.04	данные отсутствуют	36:27:0960024:34	адрес отсутствует; обл. Воронежская, р-н. Россошанский, г. Россошь, ул. Алексеева, д. 21, кв. 12; 396650, Воронежская обл, р-н. Россошанский, г. Россошь, ул. Алексеева, д. 21, кв. 12; 396633, Воронежская обл, р-н. Россошанский, с. Старая Калитва, ул. Школьная, д. 88; 396633, Воронежская обл, р-н. Россошанский, с. Старая Калитва, ул. Солнечная, д. 12; 396633, Воронежская обл, р-н. Россошанский, с. Старая Калитва, ул. Березовая, д. 19; Воронежская область, Россошанский район, г.Россошь, ул.Фрунзе, д.18



ДОКУМЕНТ ПОДПИСАН
ЭЛЕКТРОННОЙ ПОДПИСЬЮ

Сертификат: 64575127400433833109200328139839306360

Владелец: ФЕДЕРАЛЬНАЯ СЛУЖБА ГОСУДАРСТВЕННОЙ
РЕГИСТРАЦИИ, КАДАСТРА И КАРТОГРАФИИ
Действителен: с 17.05.2022 по 10.08.2023

полное наименование должности

инициалы, фамилия

Земельный участок							
вид объекта недвижимости							
Лист № 9 раздела 3.1		Всего листов раздела 3.1: 18			Всего разделов: 8		Всего листов выписки: 42
25.11.2022г. № КУВИ-001/2022-209839129							
Кадастровый номер:				36:27:0960024:23			
47	1.1.46	1.1.47	123°41.0`	47.49	данные отсутствуют	36:27:0960024:34	адрес отсутствует; обл. Воронежская, р-н. Россошанский, г. Россошь, ул. Алексеева, д. 21, кв. 12; 396650, Воронежская обл, р-н. Россошанский, г. Россошь, ул. Алексеева, д. 21, кв. 12; 396633, Воронежская обл, р-н. Россошанский, с. Старая Калитва, ул. Школьная, д. 88; 396633, Воронежская обл, р-н. Россошанский, с. Старая Калитва, ул. Солнечная, д. 12; 396633, Воронежская обл, р-н. Россошанский, с. Старая Калитва, ул. Березовая, д. 19; Воронежская область, Россошанский район, г.Россошь, ул.Фрунзе, д.18
48	1.1.47	1.1.48	86°20.2`	73.54	данные отсутствуют	36:27:0960024:34	адрес отсутствует; обл. Воронежская, р-н. Россошанский, г. Россошь, ул. Алексеева, д. 21, кв. 12; 396650, Воронежская обл, р-н. Россошанский, г. Россошь, ул. Алексеева, д. 21, кв. 12; 396633, Воронежская обл, р-н. Россошанский, с. Старая Калитва, ул. Школьная, д. 88; 396633, Воронежская обл, р-н. Россошанский, с. Старая Калитва, ул. Солнечная, д. 12; 396633, Воронежская обл, р-н. Россошанский, с. Старая Калитва, ул. Березовая, д. 19; Воронежская область, Россошанский район, г.Россошь, ул.Фрунзе, д.18
49	1.1.48	1.1.49	76°53.5`	141.06	данные отсутствуют	36:27:0960024:34	адрес отсутствует; обл. Воронежская, р-н. Россошанский, г. Россошь, ул. Алексеева, д. 21, кв. 12; 396650, Воронежская обл, р-н. Россошанский, г. Россошь, ул. Алексеева, д. 21, кв. 12; 396633, Воронежская обл, р-н. Россошанский, с. Старая Калитва, ул. Школьная, д. 88; 396633, Воронежская обл, р-н. Россошанский, с. Старая Калитва, ул. Солнечная, д. 12; 396633, Воронежская обл, р-н. Россошанский, с. Старая Калитва, ул. Березовая, д. 19; Воронежская область, Россошанский район, г.Россошь, ул.Фрунзе, д.18



ДОКУМЕНТ ПОДПИСАН
ЭЛЕКТРОННОЙ ПОДПИСЬЮ

Сертификат: 64575127400433833109200328139839306360

Владелец: ФЕДЕРАЛЬНАЯ СЛУЖБА ГОСУДАРСТВЕННОЙ

РЕГИСТРАЦИИ, КАДАСТРА И КАРТОГРАФИИ

Действителен: с 17.05.2022 по 10.08.2023

ПОЛНОЕ НАИМЕНОВАНИЕ ДОЛЖНОСТИ

ИНИЦИАЛЫ, ФАМИЛИЯ

Земельный участок							
вид объекта недвижимости							
Лист № 10 раздела 3.1		Всего листов раздела 3.1: 18		Всего разделов: 8		Всего листов выписки: 42	
25.11.2022г. № КУВИ-001/2022-209839129							
Кадастровый номер:				36:27:0960024:23			
50	1.1.49	1.1.50	90°0.0'	44.22	данные отсутствуют	36:27:0960024:34	адрес отсутствует; обл. Воронежская, р-н. Россошанский, г. Россошь, ул. Алексеева, д. 21, кв. 12; 396650, Воронежская обл, р-н. Россошанский, г. Россошь, ул. Алексеева, д. 21, кв. 12; 396633, Воронежская обл, р-н. Россошанский, с. Старая Калитва, ул. Школьная, д. 88; 396633, Воронежская обл, р-н. Россошанский, с. Старая Калитва, ул. Солнечная, д. 12; 396633, Воронежская обл, р-н. Россошанский, с. Старая Калитва, ул. Березовая, д. 19; Воронежская область, Россошанский район, г.Россошь, ул.Фрунзе, д.18
51	1.1.50	1.1.51	173°4.6'	31.28	данные отсутствуют	36:27:0960024:34	адрес отсутствует; обл. Воронежская, р-н. Россошанский, г. Россошь, ул. Алексеева, д. 21, кв. 12; 396650, Воронежская обл, р-н. Россошанский, г. Россошь, ул. Алексеева, д. 21, кв. 12; 396633, Воронежская обл, р-н. Россошанский, с. Старая Калитва, ул. Школьная, д. 88; 396633, Воронежская обл, р-н. Россошанский, с. Старая Калитва, ул. Солнечная, д. 12; 396633, Воронежская обл, р-н. Россошанский, с. Старая Калитва, ул. Березовая, д. 19; Воронежская область, Россошанский район, г.Россошь, ул.Фрунзе, д.18
52	1.1.51	1.1.52	209°37.9'	291.19	данные отсутствуют	36:27:0960024:34	адрес отсутствует; обл. Воронежская, р-н. Россошанский, г. Россошь, ул. Алексеева, д. 21, кв. 12; 396650, Воронежская обл, р-н. Россошанский, г. Россошь, ул. Алексеева, д. 21, кв. 12; 396633, Воронежская обл, р-н. Россошанский, с. Старая Калитва, ул. Школьная, д. 88; 396633, Воронежская обл, р-н. Россошанский, с. Старая Калитва, ул. Солнечная, д. 12; 396633, Воронежская обл, р-н. Россошанский, с. Старая Калитва, ул. Березовая, д. 19; Воронежская область, Россошанский район, г.Россошь, ул.Фрунзе, д.18



ДОКУМЕНТ ПОДПИСАН
ЭЛЕКТРОННОЙ ПОДПИСЬЮ

Сертификат: 64575127400433833109200328139839306360

Владелец: ФЕДЕРАЛЬНАЯ СЛУЖБА ГОСУДАРСТВЕННОЙ

РЕГИСТРАЦИИ, КАДАСТРА И КАРТОГРАФИИ

Действителен: с 17.05.2022 по 10.08.2023

полное наименование должности

инициалы, фамилия

Земельный участок							
вид объекта недвижимости							
Лист № 11 раздела 3.1		Всего листов раздела 3.1: 18		Всего разделов: 8		Всего листов выписки: 42	
25.11.2022г. № КУВИ-001/2022-209839129							
Кадастровый номер:				36:27:0960024:23			
53	1.1.52	1.1.53	188°29.8'	82.77	данные отсутствуют	36:27:0960024:34	адрес отсутствует; обл. Воронежская, р-н. Россошанский, г. Россошь, ул. Алексеева, д. 21, кв. 12; 396650, Воронежская обл, р-н. Россошанский, г. Россошь, ул. Алексеева, д. 21, кв. 12; 396633, Воронежская обл, р-н. Россошанский, с. Старая Калитва, ул. Школьная, д. 88; 396633, Воронежская обл, р-н. Россошанский, с. Старая Калитва, ул. Солнечная, д. 12; 396633, Воронежская обл, р-н. Россошанский, с. Старая Калитва, ул. Березовая, д. 19; Воронежская область, Россошанский район, г.Россошь, ул.Фрунзе, д.18
54	1.1.53	1.1.54	157°0.5'	67.46	данные отсутствуют	36:27:0960024:34	адрес отсутствует; обл. Воронежская, р-н. Россошанский, г. Россошь, ул. Алексеева, д. 21, кв. 12; 396650, Воронежская обл, р-н. Россошанский, г. Россошь, ул. Алексеева, д. 21, кв. 12; 396633, Воронежская обл, р-н. Россошанский, с. Старая Калитва, ул. Школьная, д. 88; 396633, Воронежская обл, р-н. Россошанский, с. Старая Калитва, ул. Солнечная, д. 12; 396633, Воронежская обл, р-н. Россошанский, с. Старая Калитва, ул. Березовая, д. 19; Воронежская область, Россошанский район, г.Россошь, ул.Фрунзе, д.18
55	1.1.54	1.1.55	129°0.3'	146.51	данные отсутствуют	36:27:0960024:34	адрес отсутствует; обл. Воронежская, р-н. Россошанский, г. Россошь, ул. Алексеева, д. 21, кв. 12; 396650, Воронежская обл, р-н. Россошанский, г. Россошь, ул. Алексеева, д. 21, кв. 12; 396633, Воронежская обл, р-н. Россошанский, с. Старая Калитва, ул. Школьная, д. 88; 396633, Воронежская обл, р-н. Россошанский, с. Старая Калитва, ул. Солнечная, д. 12; 396633, Воронежская обл, р-н. Россошанский, с. Старая Калитва, ул. Березовая, д. 19; Воронежская область, Россошанский район, г.Россошь, ул.Фрунзе, д.18
56	1.1.55	1.1.56	103°0.1'	25.11	данные отсутствуют	данные отсутствуют	данные отсутствуют
57	1.1.56	1.1.57	71°19.2'	279.1	данные отсутствуют	данные отсутствуют	данные отсутствуют



ДОКУМЕНТ ПОДПИСАН
ЭЛЕКТРОННОЙ ПОДПИСЬЮ

Сертификат: 64575127400433833109200328139839306360

Владелец: ФЕДЕРАЛЬНАЯ СЛУЖБА ГОСУДАРСТВЕННОЙ
РЕГИСТРАЦИИ, КАДАСТРА И КАРТОГРАФИИ
Действителен: с 17.05.2022 по 10.08.2023

полное наименование должности

инициалы, фамилия

Земельный участок			
вид объекта недвижимости			

Лист № 12 раздела 3.1	Всего листов раздела 3.1: 18	Всего разделов: 8	Всего листов выписки: 42
-----------------------	------------------------------	-------------------	--------------------------

25.11.2022г. № КУВИ-001/2022-209839129

Кадастровый номер: 36:27:0960024:23

1	2	3	4	5	6	7	8
58	1.1.57	1.1.58	174°42.9'	265.53	данные отсутствуют	данные отсутствуют	данные отсутствуют
59	1.1.58	1.1.59	177°4.0'	73.49	данные отсутствуют	данные отсутствуют	данные отсутствуют
60	1.1.59	1.1.60	92°7.1'	25.43	данные отсутствуют	данные отсутствуют	данные отсутствуют
61	1.1.60	1.1.61	192°31.9'	69.4	данные отсутствуют	36:27:0960024:27	адрес отсутствует
62	1.1.61	1.1.62	289°48.3'	25.0	данные отсутствуют	данные отсутствуют	данные отсутствуют
63	1.1.62	1.1.63	199°1.5'	28.87	данные отсутствуют	данные отсутствуют	данные отсутствуют
64	1.1.63	1.1.64	234°50.8'	81.7	данные отсутствуют	36:27:0960024:37	адрес отсутствует
65	1.1.64	1.1.65	222°29.2'	121.22	данные отсутствуют	36:27:0960024:37	адрес отсутствует
66	1.1.65	1.1.66	210°57.5'	43.89	данные отсутствуют	36:27:0960024:37	адрес отсутствует
67	1.1.66	1.1.67	281°36.5'	70.12	данные отсутствуют	данные отсутствуют	данные отсутствуют
68	1.1.67	1.1.68	278°40.1'	31.05	данные отсутствуют	36:27:0960024:36	адрес отсутствует
69	1.1.68	1.1.69	301°25.8'	65.07	данные отсутствуют	36:27:0960024:36	адрес отсутствует
70	1.1.69	1.1.70	271°37.4'	109.03	данные отсутствуют	36:27:0960024:36	адрес отсутствует
71	1.1.70	1.1.71	289°51.2'	78.71	данные отсутствуют	36:27:0960024:36	адрес отсутствует
72	1.1.71	1.1.72	270°0.0'	116.19	данные отсутствуют	36:27:0960024:36	адрес отсутствует
73	1.1.72	1.1.73	279°20.2'	76.07	данные отсутствуют	36:27:0960024:36	адрес отсутствует
74	1.1.73	1.1.74	187°43.6'	32.13	данные отсутствуют	36:27:0960024:36	адрес отсутствует
75	1.1.74	1.1.75	279°21.2'	243.17	данные отсутствуют	данные отсутствуют	данные отсутствуют
76	1.1.75	1.1.76	10°33.7'	112.94	данные отсутствуют	36:27:0960024:35	адрес отсутствует
77	1.1.76	1.1.77	298°8.4'	22.94	данные отсутствуют	36:27:0960024:35	адрес отсутствует
78	1.1.77	1.1.78	351°42.4'	113.01	данные отсутствуют	данные отсутствуют	данные отсутствуют
79	1.1.78	1.1.79	346°14.2'	44.22	данные отсутствуют	данные отсутствуют	данные отсутствуют
80	1.1.79	1.1.80	344°47.0'	132.62	данные отсутствуют	данные отсутствуют	данные отсутствуют
81	1.1.80	1.1.81	352°42.5'	122.37	данные отсутствуют	данные отсутствуют	данные отсутствуют
82	1.1.81	1.1.82	343°3.8'	142.12	данные отсутствуют	данные отсутствуют	данные отсутствуют
83	1.1.82	1.1.83	346°51.5'	66.19	данные отсутствуют	данные отсутствуют	данные отсутствуют
84	1.1.83	1.1.84	356°22.4'	104.18	данные отсутствуют	данные отсутствуют	данные отсутствуют
85	1.1.84	1.1.85	352°22.3'	219.76	данные отсутствуют	данные отсутствуют	данные отсутствуют
86	1.1.85	1.1.86	356°4.4'	144.31	данные отсутствуют	данные отсутствуют	данные отсутствуют



ДОКУМЕНТ ПОДПИСАН
ЭЛЕКТРОННОЙ ПОДПИСЬЮ

Сертификат: 64575127400433833109200328139839306360

Владелец: ФЕДЕРАЛЬНАЯ СЛУЖБА ГОСУДАРСТВЕННОЙ

РЕГИСТРАЦИИ, КАДАСТРА И КАРТОГРАФИИ

Действителен: с 17.05.2022 по 10.08.2023

полное наименование должности

инициалы, фамилия

Земельный участок			
вид объекта недвижимости			
Лист № 13 раздела 3.1	Всего листов раздела 3.1: 18	Всего разделов: 8	Всего листов выписки: 42

25.11.2022г. № КУВИ-001/2022-209839129

Кадастровый номер: 36:27:0960024:23

1	2	3	4	5	6	7	8
87	1.1.86	1.1.87	337°26.3`	144.68	данные отсутствуют	данные отсутствуют	данные отсутствуют
88	1.1.87	1.1.88	350°51.7`	151.05	данные отсутствуют	данные отсутствуют	данные отсутствуют
89	1.1.88	1.1.89	349°33.4`	176.53	данные отсутствуют	данные отсутствуют	данные отсутствуют
90	1.1.89	1.1.90	356°24.1`	134.82	данные отсутствуют	данные отсутствуют	данные отсутствуют
91	1.1.90	1.1.91	7°17.8`	69.29	данные отсутствуют	данные отсутствуют	данные отсутствуют
92	1.1.91	1.1.1	67°42.6`	62.33	данные отсутствуют	36:27:0960010:38	адрес отсутствует
93	1.2.92	1.2.93	274°58.2`	0.23	данные отсутствуют	36:27:0960024:3	данные отсутствуют
94	1.2.93	1.2.94	265°1.8`	0.23	данные отсутствуют	36:27:0960024:3	данные отсутствуют
95	1.2.94	1.2.95	254°44.7`	0.23	данные отсутствуют	36:27:0960024:3	данные отсутствуют
96	1.2.95	1.2.96	244°32.2`	0.23	данные отсутствуют	36:27:0960024:3	данные отсутствуют
97	1.2.96	1.2.97	235°37.2`	0.23	данные отсутствуют	36:27:0960024:3	данные отсутствуют
98	1.2.97	1.2.98	225°0.0`	0.23	данные отсутствуют	36:27:0960024:3	данные отсутствуют
99	1.2.98	1.2.99	214°22.8`	0.23	данные отсутствуют	36:27:0960024:3	данные отсутствуют
100	1.2.99	1.2.100	205°27.8`	0.23	данные отсутствуют	36:27:0960024:3	данные отсутствуют
101	1.2.100	1.2.101	195°15.3`	0.23	данные отсутствуют	36:27:0960024:3	данные отсутствуют
102	1.2.101	1.2.102	184°58.2`	0.23	данные отсутствуют	36:27:0960024:3	данные отсутствуют
103	1.2.102	1.2.103	175°1.8`	0.23	данные отсутствуют	36:27:0960024:3	данные отсутствуют
104	1.2.103	1.2.104	164°44.7`	0.23	данные отсутствуют	36:27:0960024:3	данные отсутствуют
105	1.2.104	1.2.105	154°32.2`	0.23	данные отсутствуют	36:27:0960024:3	данные отсутствуют
106	1.2.105	1.2.106	145°37.2`	0.23	данные отсутствуют	36:27:0960024:3	данные отсутствуют
107	1.2.106	1.2.107	135°0.0`	0.23	данные отсутствуют	36:27:0960024:3	данные отсутствуют
108	1.2.107	1.2.108	124°22.8`	0.23	данные отсутствуют	36:27:0960024:3	данные отсутствуют
109	1.2.108	1.2.109	115°27.8`	0.23	данные отсутствуют	36:27:0960024:3	данные отсутствуют
110	1.2.109	1.2.110	105°15.3`	0.23	данные отсутствуют	36:27:0960024:3	данные отсутствуют
111	1.2.110	1.2.111	94°58.2`	0.23	данные отсутствуют	36:27:0960024:3	данные отсутствуют
112	1.2.111	1.2.112	85°1.8`	0.23	данные отсутствуют	36:27:0960024:3	данные отсутствуют
113	1.2.112	1.2.113	74°44.7`	0.23	данные отсутствуют	36:27:0960024:3	данные отсутствуют
114	1.2.113	1.2.114	64°32.2`	0.23	данные отсутствуют	36:27:0960024:3	данные отсутствуют
115	1.2.114	1.2.115	55°37.2`	0.23	данные отсутствуют	36:27:0960024:3	данные отсутствуют



ДОКУМЕНТ ПОДПИСАН
ЭЛЕКТРОННОЙ ПОДПИСЬЮ

Сертификат: 64575127400433833109200328139839306360

Владелец: ФЕДЕРАЛЬНАЯ СЛУЖБА ГОСУДАРСТВЕННОЙ

РЕГИСТРАЦИИ, КАДАСТРА И КАРТОГРАФИИ

Действителен: с 17.05.2022 по 10.08.2023

полное наименование должности

инициалы, фамилия

Земельный участок			
вид объекта недвижимости			
Лист № 14 раздела 3.1	Всего листов раздела 3.1: 18	Всего разделов: 8	Всего листов выписки: 42

25.11.2022г. № КУВИ-001/2022-209839129

Кадастровый номер: 36:27:0960024:23

1	2	3	4	5	6	7	8
116	1.2.115	1.2.116	45°0.0`	0.23	данные отсутствуют	36:27:0960024:3	данные отсутствуют
117	1.2.116	1.2.117	34°22.8`	0.23	данные отсутствуют	36:27:0960024:3	данные отсутствуют
118	1.2.117	1.2.118	25°27.8`	0.23	данные отсутствуют	36:27:0960024:3	данные отсутствуют
119	1.2.118	1.2.119	15°15.3`	0.23	данные отсутствуют	36:27:0960024:3	данные отсутствуют
120	1.2.119	1.2.120	4°58.2`	0.23	данные отсутствуют	36:27:0960024:3	данные отсутствуют
121	1.2.120	1.2.121	355°1.8`	0.23	данные отсутствуют	36:27:0960024:3	данные отсутствуют
122	1.2.121	1.2.122	344°44.7`	0.23	данные отсутствуют	36:27:0960024:3	данные отсутствуют
123	1.2.122	1.2.123	334°32.2`	0.23	данные отсутствуют	36:27:0960024:3	данные отсутствуют
124	1.2.123	1.2.124	325°37.2`	0.23	данные отсутствуют	36:27:0960024:3	данные отсутствуют
125	1.2.124	1.2.125	315°0.0`	0.23	данные отсутствуют	36:27:0960024:3	данные отсутствуют
126	1.2.125	1.2.126	304°22.8`	0.23	данные отсутствуют	36:27:0960024:3	данные отсутствуют
127	1.2.126	1.2.127	295°27.8`	0.23	данные отсутствуют	36:27:0960024:3	данные отсутствуют
128	1.2.127	1.2.92	285°15.3`	0.23	данные отсутствуют	36:27:0960024:3	данные отсутствуют
129	1.3.128	1.3.129	274°58.2`	0.23	данные отсутствуют	36:27:0960024:4	данные отсутствуют
130	1.3.129	1.3.130	265°1.8`	0.23	данные отсутствуют	36:27:0960024:4	данные отсутствуют
131	1.3.130	1.3.131	254°44.7`	0.23	данные отсутствуют	36:27:0960024:4	данные отсутствуют
132	1.3.131	1.3.132	244°32.2`	0.23	данные отсутствуют	36:27:0960024:4	данные отсутствуют
133	1.3.132	1.3.133	235°37.2`	0.23	данные отсутствуют	36:27:0960024:4	данные отсутствуют
134	1.3.133	1.3.134	225°0.0`	0.23	данные отсутствуют	36:27:0960024:4	данные отсутствуют
135	1.3.134	1.3.135	214°22.8`	0.23	данные отсутствуют	36:27:0960024:4	данные отсутствуют
136	1.3.135	1.3.136	205°27.8`	0.23	данные отсутствуют	36:27:0960024:4	данные отсутствуют
137	1.3.136	1.3.137	195°15.3`	0.23	данные отсутствуют	36:27:0960024:4	данные отсутствуют
138	1.3.137	1.3.138	184°58.2`	0.23	данные отсутствуют	36:27:0960024:4	данные отсутствуют
139	1.3.138	1.3.139	175°1.8`	0.23	данные отсутствуют	36:27:0960024:4	данные отсутствуют
140	1.3.139	1.3.140	164°44.7`	0.23	данные отсутствуют	36:27:0960024:4	данные отсутствуют
141	1.3.140	1.3.141	154°32.2`	0.23	данные отсутствуют	36:27:0960024:4	данные отсутствуют
142	1.3.141	1.3.142	145°37.2`	0.23	данные отсутствуют	36:27:0960024:4	данные отсутствуют
143	1.3.142	1.3.143	135°0.0`	0.23	данные отсутствуют	36:27:0960024:4	данные отсутствуют
144	1.3.143	1.3.144	124°22.8`	0.23	данные отсутствуют	36:27:0960024:4	данные отсутствуют



ДОКУМЕНТ ПОДПИСАН
ЭЛЕКТРОННОЙ ПОДПИСЬЮ

Сертификат: 64575127400433833109200328139839306360

Владелец: ФЕДЕРАЛЬНАЯ СЛУЖБА ГОСУДАРСТВЕННОЙ

РЕГИСТРАЦИИ, КАДАСТРА И КАРТОГРАФИИ

Действителен: с 17.05.2022 по 10.08.2023

полное наименование должности

инициалы, фамилия

Земельный участок			
вид объекта недвижимости			
Лист № 15 раздела 3.1	Всего листов раздела 3.1: 18	Всего разделов: 8	Всего листов выписки: 42

25.11.2022г. № КУВИ-001/2022-209839129

Кадастровый номер: 36:27:0960024:23

1	2	3	4	5	6	7	8
145	1.3.144	1.3.145	115°27.8'	0.23	данные отсутствуют	36:27:0960024:4	данные отсутствуют
146	1.3.145	1.3.146	105°15.3'	0.23	данные отсутствуют	36:27:0960024:4	данные отсутствуют
147	1.3.146	1.3.147	94°58.2'	0.23	данные отсутствуют	36:27:0960024:4	данные отсутствуют
148	1.3.147	1.3.148	85°1.8'	0.23	данные отсутствуют	36:27:0960024:4	данные отсутствуют
149	1.3.148	1.3.149	74°44.7'	0.23	данные отсутствуют	36:27:0960024:4	данные отсутствуют
150	1.3.149	1.3.150	64°32.2'	0.23	данные отсутствуют	36:27:0960024:4	данные отсутствуют
151	1.3.150	1.3.151	55°37.2'	0.23	данные отсутствуют	36:27:0960024:4	данные отсутствуют
152	1.3.151	1.3.152	45°0.0'	0.23	данные отсутствуют	36:27:0960024:4	данные отсутствуют
153	1.3.152	1.3.153	34°22.8'	0.23	данные отсутствуют	36:27:0960024:4	данные отсутствуют
154	1.3.153	1.3.154	25°27.8'	0.23	данные отсутствуют	36:27:0960024:4	данные отсутствуют
155	1.3.154	1.3.155	15°15.3'	0.23	данные отсутствуют	36:27:0960024:4	данные отсутствуют
156	1.3.155	1.3.156	4°58.2'	0.23	данные отсутствуют	36:27:0960024:4	данные отсутствуют
157	1.3.156	1.3.157	355°1.8'	0.23	данные отсутствуют	36:27:0960024:4	данные отсутствуют
158	1.3.157	1.3.158	344°44.7'	0.23	данные отсутствуют	36:27:0960024:4	данные отсутствуют
159	1.3.158	1.3.159	334°32.2'	0.23	данные отсутствуют	36:27:0960024:4	данные отсутствуют
160	1.3.159	1.3.160	325°37.2'	0.23	данные отсутствуют	36:27:0960024:4	данные отсутствуют
161	1.3.160	1.3.161	315°0.0'	0.23	данные отсутствуют	36:27:0960024:4	данные отсутствуют
162	1.3.161	1.3.162	304°22.8'	0.23	данные отсутствуют	36:27:0960024:4	данные отсутствуют
163	1.3.162	1.3.163	295°27.8'	0.23	данные отсутствуют	36:27:0960024:4	данные отсутствуют
164	1.3.163	1.3.128	285°15.3'	0.23	данные отсутствуют	36:27:0960024:4	данные отсутствуют
165	1.4.164	1.4.165	274°58.2'	0.23	данные отсутствуют	36:27:0960024:8	данные отсутствуют
166	1.4.165	1.4.166	265°1.8'	0.23	данные отсутствуют	36:27:0960024:8	данные отсутствуют
167	1.4.166	1.4.167	254°44.7'	0.23	данные отсутствуют	36:27:0960024:8	данные отсутствуют
168	1.4.167	1.4.168	244°32.2'	0.23	данные отсутствуют	36:27:0960024:8	данные отсутствуют
169	1.4.168	1.4.169	235°37.2'	0.23	данные отсутствуют	36:27:0960024:8	данные отсутствуют
170	1.4.169	1.4.170	225°0.0'	0.23	данные отсутствуют	36:27:0960024:8	данные отсутствуют
171	1.4.170	1.4.171	214°22.8'	0.23	данные отсутствуют	36:27:0960024:8	данные отсутствуют
172	1.4.171	1.4.172	205°27.8'	0.23	данные отсутствуют	36:27:0960024:8	данные отсутствуют
173	1.4.172	1.4.173	195°15.3'	0.23	данные отсутствуют	36:27:0960024:8	данные отсутствуют



ДОКУМЕНТ ПОДПИСАН
ЭЛЕКТРОННОЙ ПОДПИСЬЮ

Сертификат: 64575127400433833109200328139839306360

Владелец: ФЕДЕРАЛЬНАЯ СЛУЖБА ГОСУДАРСТВЕННОЙ

РЕГИСТРАЦИИ, КАДАСТРА И КАРТОГРАФИИ

Действителен: с 17.05.2022 по 10.08.2023

полное наименование должности

инициалы, фамилия

Земельный участок			
вид объекта недвижимости			
Лист № 16 раздела 3.1	Всего листов раздела 3.1: 18	Всего разделов: 8	Всего листов выписки: 42

25.11.2022г. № КУВИ-001/2022-209839129

Кадастровый номер: 36:27:0960024:23

1	2	3	4	5	6	7	8
174	1.4.173	1.4.174	184°58.2`	0.23	данные отсутствуют	36:27:0960024:8	данные отсутствуют
175	1.4.174	1.4.175	175°1.8`	0.23	данные отсутствуют	36:27:0960024:8	данные отсутствуют
176	1.4.175	1.4.176	164°44.7`	0.23	данные отсутствуют	36:27:0960024:8	данные отсутствуют
177	1.4.176	1.4.177	154°32.2`	0.23	данные отсутствуют	36:27:0960024:8	данные отсутствуют
178	1.4.177	1.4.178	145°37.2`	0.23	данные отсутствуют	36:27:0960024:8	данные отсутствуют
179	1.4.178	1.4.179	135°0.0`	0.23	данные отсутствуют	36:27:0960024:8	данные отсутствуют
180	1.4.179	1.4.180	124°22.8`	0.23	данные отсутствуют	36:27:0960024:8	данные отсутствуют
181	1.4.180	1.4.181	115°27.8`	0.23	данные отсутствуют	36:27:0960024:8	данные отсутствуют
182	1.4.181	1.4.182	105°15.3`	0.23	данные отсутствуют	36:27:0960024:8	данные отсутствуют
183	1.4.182	1.4.183	94°58.2`	0.23	данные отсутствуют	36:27:0960024:8	данные отсутствуют
184	1.4.183	1.4.184	85°1.8`	0.23	данные отсутствуют	36:27:0960024:8	данные отсутствуют
185	1.4.184	1.4.185	74°44.7`	0.23	данные отсутствуют	36:27:0960024:8	данные отсутствуют
186	1.4.185	1.4.186	64°32.2`	0.23	данные отсутствуют	36:27:0960024:8	данные отсутствуют
187	1.4.186	1.4.187	55°37.2`	0.23	данные отсутствуют	36:27:0960024:8	данные отсутствуют
188	1.4.187	1.4.188	45°0.0`	0.23	данные отсутствуют	36:27:0960024:8	данные отсутствуют
189	1.4.188	1.4.189	34°22.8`	0.23	данные отсутствуют	36:27:0960024:8	данные отсутствуют
190	1.4.189	1.4.190	25°27.8`	0.23	данные отсутствуют	36:27:0960024:8	данные отсутствуют
191	1.4.190	1.4.191	15°15.3`	0.23	данные отсутствуют	36:27:0960024:8	данные отсутствуют
192	1.4.191	1.4.192	4°58.2`	0.23	данные отсутствуют	36:27:0960024:8	данные отсутствуют
193	1.4.192	1.4.193	355°1.8`	0.23	данные отсутствуют	36:27:0960024:8	данные отсутствуют
194	1.4.193	1.4.194	344°44.7`	0.23	данные отсутствуют	36:27:0960024:8	данные отсутствуют
195	1.4.194	1.4.195	334°32.2`	0.23	данные отсутствуют	36:27:0960024:8	данные отсутствуют
196	1.4.195	1.4.196	325°37.2`	0.23	данные отсутствуют	36:27:0960024:8	данные отсутствуют
197	1.4.196	1.4.197	315°0.0`	0.23	данные отсутствуют	36:27:0960024:8	данные отсутствуют
198	1.4.197	1.4.198	304°22.8`	0.23	данные отсутствуют	36:27:0960024:8	данные отсутствуют
199	1.4.198	1.4.199	295°27.8`	0.23	данные отсутствуют	36:27:0960024:8	данные отсутствуют
200	1.4.199	1.4.164	285°15.3`	0.23	данные отсутствуют	36:27:0960024:8	данные отсутствуют
201	1.5.200	1.5.201	274°58.2`	0.23	данные отсутствуют	36:27:0960024:9, 36:27:0960010:38	данные отсутствуют; адрес отсутствует



ДОКУМЕНТ ПОДПИСАН
ЭЛЕКТРОННОЙ ПОДПИСЬЮ

Сертификат: 64575127400433833109200328139839306360

Владелец: ФЕДЕРАЛЬНАЯ СЛУЖБА ГОСУДАРСТВЕННОЙ

РЕГИСТРАЦИИ, КАДАСТРА И КАРТОГРАФИИ

Действителен: с 17.05.2022 по 10.08.2023

полное наименование должности

инициалы, фамилия

Земельный участок			
вид объекта недвижимости			
Лист № 17 раздела 3.1	Всего листов раздела 3.1: 18	Всего разделов: 8	Всего листов выписки: 42

25.11.2022г. № КУВИ-001/2022-209839129

Кадастровый номер: 36:27:0960024:23

202	1.5.201	1.5.202	265°1.8'	0.23	данные отсутствуют	36:27:0960024:9, 36:27:0960010:38	данные отсутствуют; адрес отсутствует
203	1.5.202	1.5.203	254°44.7'	0.23	данные отсутствуют	36:27:0960024:9, 36:27:0960010:38	данные отсутствуют; адрес отсутствует
204	1.5.203	1.5.204	244°32.2'	0.23	данные отсутствуют	36:27:0960024:9, 36:27:0960010:38	данные отсутствуют; адрес отсутствует
205	1.5.204	1.5.205	235°37.2'	0.23	данные отсутствуют	36:27:0960024:9, 36:27:0960010:38	данные отсутствуют; адрес отсутствует
206	1.5.205	1.5.206	225°0.0'	0.23	данные отсутствуют	36:27:0960024:9, 36:27:0960010:38	данные отсутствуют; адрес отсутствует
207	1.5.206	1.5.207	214°22.8'	0.23	данные отсутствуют	36:27:0960024:9	данные отсутствуют
208	1.5.207	1.5.208	205°27.8'	0.23	данные отсутствуют	36:27:0960024:9	данные отсутствуют
209	1.5.208	1.5.209	195°15.3'	0.23	данные отсутствуют	36:27:0960024:9	данные отсутствуют
210	1.5.209	1.5.210	184°58.2'	0.23	данные отсутствуют	36:27:0960024:9	данные отсутствуют
211	1.5.210	1.5.211	175°1.8'	0.23	данные отсутствуют	36:27:0960024:9	данные отсутствуют
212	1.5.211	1.5.212	164°44.7'	0.23	данные отсутствуют	36:27:0960024:9	данные отсутствуют
213	1.5.212	1.5.213	154°32.2'	0.23	данные отсутствуют	36:27:0960024:9	данные отсутствуют
214	1.5.213	1.5.214	145°37.2'	0.23	данные отсутствуют	36:27:0960024:9	данные отсутствуют
215	1.5.214	1.5.215	135°0.0'	0.23	данные отсутствуют	36:27:0960024:9	данные отсутствуют
216	1.5.215	1.5.216	124°22.8'	0.23	данные отсутствуют	36:27:0960024:9	данные отсутствуют
217	1.5.216	1.5.217	115°27.8'	0.23	данные отсутствуют	36:27:0960024:9	данные отсутствуют
218	1.5.217	1.5.218	105°15.3'	0.23	данные отсутствуют	36:27:0960024:9	данные отсутствуют
219	1.5.218	1.5.219	94°58.2'	0.23	данные отсутствуют	36:27:0960024:9	данные отсутствуют
220	1.5.219	1.5.220	85°1.8'	0.23	данные отсутствуют	36:27:0960024:9	данные отсутствуют
221	1.5.220	1.5.221	74°44.7'	0.23	данные отсутствуют	36:27:0960024:9	данные отсутствуют
222	1.5.221	1.5.222	64°32.2'	0.23	данные отсутствуют	36:27:0960024:9	данные отсутствуют
223	1.5.222	1.5.223	55°37.2'	0.23	данные отсутствуют	36:27:0960024:9	данные отсутствуют
224	1.5.223	1.5.224	45°0.0'	0.23	данные отсутствуют	36:27:0960024:9	данные отсутствуют
225	1.5.224	1.5.225	34°22.8'	0.23	данные отсутствуют	36:27:0960024:9	данные отсутствуют
226	1.5.225	1.5.226	25°27.8'	0.23	данные отсутствуют	36:27:0960024:9	данные отсутствуют
227	1.5.226	1.5.227	15°15.3'	0.23	данные отсутствуют	36:27:0960024:9	данные отсутствуют



ДОКУМЕНТ ПОДПИСАН
ЭЛЕКТРОННОЙ ПОДПИСЬЮ

Сертификат: 64575127400433833109200328139839306360

Владелец: ФЕДЕРАЛЬНАЯ СЛУЖБА ГОСУДАРСТВЕННОЙ

РЕГИСТРАЦИИ, КАДАСТРА И КАРТОГРАФИИ

Действителен: с 17.05.2022 по 10.08.2023

полное наименование должности

инициалы, фамилия

Земельный участок			
вид объекта недвижимости			
Лист № 18 раздела 3.1	Всего листов раздела 3.1: 18	Всего разделов: 8	Всего листов выписки: 42

25.11.2022г. № КУВИ-001/2022-209839129

Кадастровый номер: 36:27:0960024:23

1	2	3	4	5	6	7	8
228	1.5.227	1.5.228	4°58.2`	0.23	данные отсутствуют	36:27:0960024:9	данные отсутствуют
229	1.5.228	1.5.229	355°1.8`	0.23	данные отсутствуют	36:27:0960024:9	данные отсутствуют
230	1.5.229	1.5.230	344°44.7`	0.23	данные отсутствуют	36:27:0960024:9	данные отсутствуют
231	1.5.230	1.5.231	334°32.2`	0.23	данные отсутствуют	36:27:0960024:9	данные отсутствуют
232	1.5.231	1.5.232	325°37.2`	0.23	данные отсутствуют	36:27:0960024:9	данные отсутствуют
233	1.5.232	1.5.233	315°0.0`	0.23	данные отсутствуют	36:27:0960024:9	данные отсутствуют
234	1.5.233	1.5.234	304°22.8`	0.23	данные отсутствуют	36:27:0960024:9	данные отсутствуют
235	1.5.234	1.5.235	295°27.8`	0.23	данные отсутствуют	36:27:0960024:9, 36:27:0960010:38	данные отсутствуют; адрес отсутствует
236	1.5.235	1.5.200	285°15.3`	0.23	данные отсутствуют	36:27:0960024:9, 36:27:0960010:38	данные отсутствуют; адрес отсутствует
237	1.6.236	1.6.237	169°18.1`	263.87	данные отсутствуют	36:27:0960024:1	адрес отсутствует
238	1.6.237	1.6.238	167°49.4`	186.4	данные отсутствуют	36:27:0960024:1	адрес отсутствует
239	1.6.238	1.6.239	126°50.6`	21.33	данные отсутствуют	36:27:0960024:1	адрес отсутствует
240	1.6.239	1.6.240	56°10.7`	15.76	данные отсутствуют	36:27:0960024:1	адрес отсутствует
241	1.6.240	1.6.241	27°58.3`	89.63	данные отсутствуют	36:27:0960024:1	адрес отсутствует
242	1.6.241	1.6.242	58°30.2`	73.86	данные отсутствуют	36:27:0960024:1	адрес отсутствует
243	1.6.242	1.6.243	349°21.9`	331.72	данные отсутствуют	36:27:0960024:1	адрес отсутствует
244	1.6.243	1.6.236	270°36.8`	162.27	данные отсутствуют	36:27:0960024:1	адрес отсутствует



ДОКУМЕНТ ПОДПИСАН
ЭЛЕКТРОННОЙ ПОДПИСЬЮ

Сертификат: 64575127400433833109200328139839306360

Владелец: ФЕДЕРАЛЬНАЯ СЛУЖБА ГОСУДАРСТВЕННОЙ

РЕГИСТРАЦИИ, КАДАСТРА И КАРТОГРАФИИ

Действителен: с 17.05.2022 по 10.08.2023

полное наименование должности

инициалы, фамилия

Выписка из Единого государственного реестра недвижимости об объекте недвижимости

Описание местоположения земельного участка

Земельный участок			
вид объекта недвижимости			
Лист № 1 раздела 3.2	Всего листов раздела 3.2: 9	Всего разделов: 8	Всего листов выписки: 42
25.11.2022г. № КУВИ-001/2022-209839129			
Кадастровый номер:		36:27:0960024:23	

Сведения о характерных точках границы земельного участка				
Система координат СК кадастрового округа				
Номер точки	Координаты, м		Описание закрепления на местности	Средняя квадратичная погрешность определения координат характерных точек границ земельного участка, м
	X	Y		
1	2	3	4	5
1	351560.32	1358992.28	-	0.3
2	351560.26	1358992.5	-	0.3
3	351560.16	1358992.71	-	0.3
4	351560.03	1358992.9	-	0.3
5	351559.87	1358993.06	-	0.3
6	351559.68	1358993.19	-	0.3
7	351559.47	1358993.29	-	0.3
8	351559.25	1358993.35	-	0.3
9	351559.02	1358993.37	-	0.3
10	351558.79	1358993.35	-	0.3
11	351558.57	1358993.29	-	0.3
12	351558.36	1358993.19	-	0.3
13	351558.17	1358993.06	-	0.3
14	351558.01	1358992.9	-	0.3
15	351557.88	1358992.71	-	0.3
16	351557.78	1358992.5	-	0.3
17	351557.72	1358992.28	-	0.3
18	351557.7	1358992.05	-	0.3
19	351557.72	1358991.82	-	0.3
20	351557.78	1358991.6	-	0.3
21	351557.88	1358991.39	-	0.3
22	351558.01	1358991.2	-	0.3



ДОКУМЕНТ ПОДПИСАН
ЭЛЕКТРОННОЙ ПОДПИСЬЮ

Сертификат: 64575127400433833109200328139839306360

Владелец: ФЕДЕРАЛЬНАЯ СЛУЖБА ГОСУДАРСТВЕННОЙ
РЕГИСТРАЦИИ, КАДАСТРА И КАРТОГРАФИИ
Действителен: с 17.05.2022 по 10.08.2023

полное наименование должности

инициалы, фамилия

Земельный участок			
вид объекта недвижимости			
Лист № 2 раздела 3.2	Всего листов раздела 3.2: 9	Всего разделов: 8	Всего листов выписки: 42

25.11.2022г. № КУВИ-001/2022-209839129

Кадастровый номер: 36:27:0960024:23

1	2	3	4	5
23	351558.17	1358991.04	-	0.3
24	351558.36	1358990.91	-	0.3
25	351558.57	1358990.81	-	0.3
26	351558.79	1358990.75	-	0.3
27	351559.02	1358990.73	-	0.3
28	351559.25	1358990.75	-	0.3
29	351559.47	1358990.81	-	0.3
30	351559.68	1358990.91	-	0.3
31	351559.87	1358991.04	-	0.3
32	351560.03	1358991.2	-	0.3
33	351560.16	1358991.39	-	0.3
34	351560.26	1358991.6	-	0.3
35	351560.32	1358991.82	-	0.3
36	351560.34	1358992.05	-	0.3
37	351560.32	1358992.28	-	0.3
1	351597.65	1359194.26	-	0.3
2	351597.59	1359194.48	-	0.3
3	351597.49	1359194.69	-	0.3
4	351597.36	1359194.88	-	0.3
5	351597.2	1359195.04	-	0.3
6	351597.01	1359195.17	-	0.3
7	351596.8	1359195.27	-	0.3
8	351596.58	1359195.33	-	0.3
9	351596.35	1359195.35	-	0.3
10	351596.12	1359195.33	-	0.3
11	351595.9	1359195.27	-	0.3
12	351595.69	1359195.17	-	0.3
13	351595.5	1359195.04	-	0.3
14	351595.34	1359194.88	-	0.3



ДОКУМЕНТ ПОДПИСАН
ЭЛЕКТРОННОЙ ПОДПИСЬЮ

Сертификат: 64575127400433833109200328139839306360

Владелец: ФЕДЕРАЛЬНАЯ СЛУЖБА ГОСУДАРСТВЕННОЙ

РЕГИСТРАЦИИ, КАДАСТРА И КАРТОГРАФИИ

Действителен: с 17.05.2022 по 10.08.2023

полное наименование должности

инициалы, фамилия

Земельный участок			
вид объекта недвижимости			
Лист № 3 раздела 3.2	Всего листов раздела 3.2: 9	Всего разделов: 8	Всего листов выписки: 42

25.11.2022г. № КУВИ-001/2022-209839129

Кадастровый номер: 36:27:0960024:23

1	2	3	4	5
15	351595.21	1359194.69	-	0.3
16	351595.11	1359194.48	-	0.3
17	351595.05	1359194.26	-	0.3
18	351595.03	1359194.03	-	0.3
19	351595.05	1359193.8	-	0.3
20	351595.11	1359193.58	-	0.3
21	351595.21	1359193.37	-	0.3
22	351595.34	1359193.18	-	0.3
23	351595.5	1359193.02	-	0.3
24	351595.69	1359192.89	-	0.3
25	351595.9	1359192.79	-	0.3
26	351596.12	1359192.73	-	0.3
27	351596.35	1359192.71	-	0.3
28	351596.58	1359192.73	-	0.3
29	351596.8	1359192.79	-	0.3
30	351597.01	1359192.89	-	0.3
31	351597.2	1359193.02	-	0.3
32	351597.36	1359193.18	-	0.3
33	351597.49	1359193.37	-	0.3
34	351597.59	1359193.58	-	0.3
35	351597.65	1359193.8	-	0.3
36	351597.67	1359194.03	-	0.3
37	351597.65	1359194.26	-	0.3
1	352140.37	1359602.98	-	0.3
2	352140.31	1359603.2	-	0.3
3	352140.21	1359603.41	-	0.3
4	352140.08	1359603.6	-	0.3
5	352139.92	1359603.76	-	0.3
6	352139.73	1359603.89	-	0.3



ДОКУМЕНТ ПОДПИСАН
ЭЛЕКТРОННОЙ ПОДПИСЬЮ

Сертификат: 64575127400433833109200328139839306360

Владелец: ФЕДЕРАЛЬНАЯ СЛУЖБА ГОСУДАРСТВЕННОЙ

РЕГИСТРАЦИИ, КАДАСТРА И КАРТОГРАФИИ

Действителен: с 17.05.2022 по 10.08.2023

полное наименование должности

инициалы, фамилия

Земельный участок			
вид объекта недвижимости			
Лист № 4 раздела 3.2	Всего листов раздела 3.2: 9	Всего разделов: 8	Всего листов выписки: 42

25.11.2022г. № КУВИ-001/2022-209839129

Кадастровый номер: 36:27:0960024:23

1	2	3	4	5
7	352139.52	1359603.99	-	0.3
8	352139.3	1359604.05	-	0.3
9	352139.07	1359604.07	-	0.3
10	352138.84	1359604.05	-	0.3
11	352138.62	1359603.99	-	0.3
12	352138.41	1359603.89	-	0.3
13	352138.22	1359603.76	-	0.3
14	352138.06	1359603.6	-	0.3
15	352137.93	1359603.41	-	0.3
16	352137.83	1359603.2	-	0.3
17	352137.77	1359602.98	-	0.3
18	352137.75	1359602.75	-	0.3
19	352137.77	1359602.52	-	0.3
20	352137.83	1359602.3	-	0.3
21	352137.93	1359602.09	-	0.3
22	352138.06	1359601.9	-	0.3
23	352138.22	1359601.74	-	0.3
24	352138.41	1359601.61	-	0.3
25	352138.62	1359601.51	-	0.3
26	352138.84	1359601.45	-	0.3
27	352139.07	1359601.43	-	0.3
28	352139.3	1359601.45	-	0.3
29	352139.52	1359601.51	-	0.3
30	352139.73	1359601.61	-	0.3
31	352139.92	1359601.74	-	0.3
32	352140.08	1359601.9	-	0.3
33	352140.21	1359602.09	-	0.3
34	352140.31	1359602.3	-	0.3
35	352140.37	1359602.52	-	0.3



ДОКУМЕНТ ПОДПИСАН
ЭЛЕКТРОННОЙ ПОДПИСЬЮ

Сертификат: 64575127400433833109200328139839306360

Владелец: ФЕДЕРАЛЬНАЯ СЛУЖБА ГОСУДАРСТВЕННОЙ

РЕГИСТРАЦИИ, КАДАСТРА И КАРТОГРАФИИ

Действителен: с 17.05.2022 по 10.08.2023

полное наименование должности

инициалы, фамилия

Земельный участок			
вид объекта недвижимости			

Лист № 5 раздела 3.2	Всего листов раздела 3.2: 9	Всего разделов: 8	Всего листов выписки: 42
----------------------	-----------------------------	-------------------	--------------------------

25.11.2022г. № КУВИ-001/2022-209839129

Кадастровый номер: 36:27:0960024:23

1	2	3	4	5
36	352140.39	1359602.75	-	0.3
37	352140.37	1359602.98	-	0.3
1	352348.13	1359877.88	-	0.3
2	352348.07	1359878.1	-	0.3
3	352347.97	1359878.31	-	0.3
4	352347.84	1359878.5	-	0.3
5	352347.68	1359878.66	-	0.3
6	352347.49	1359878.79	-	0.3
7	352347.28	1359878.89	-	0.3
8	352347.06	1359878.95	-	0.3
9	352346.83	1359878.97	-	0.3
10	352346.6	1359878.95	-	0.3
11	352346.38	1359878.89	-	0.3
12	352346.17	1359878.79	-	0.3
13	352345.98	1359878.66	-	0.3
14	352345.82	1359878.5	-	0.3
15	352345.69	1359878.31	-	0.3
16	352345.59	1359878.1	-	0.3
17	352345.53	1359877.88	-	0.3
18	352345.51	1359877.65	-	0.3
19	352345.53	1359877.42	-	0.3
20	352345.59	1359877.2	-	0.3
21	352345.69	1359876.99	-	0.3
22	352345.82	1359876.8	-	0.3
23	352345.98	1359876.64	-	0.3
24	352346.17	1359876.51	-	0.3
25	352346.38	1359876.41	-	0.3
26	352346.6	1359876.35	-	0.3
27	352346.83	1359876.33	-	0.3



ДОКУМЕНТ ПОДПИСАН
ЭЛЕКТРОННОЙ ПОДПИСЬЮ

Сертификат: 64575127400433833109200328139839306360

Владелец: ФЕДЕРАЛЬНАЯ СЛУЖБА ГОСУДАРСТВЕННОЙ

РЕГИСТРАЦИИ, КАДАСТРА И КАРТОГРАФИИ

Действителен: с 17.05.2022 по 10.08.2023

полное наименование должности

инициалы, фамилия

Земельный участок			
вид объекта недвижимости			
Лист № 6 раздела 3.2	Всего листов раздела 3.2: 9	Всего разделов: 8	Всего листов выписки: 42

25.11.2022г. № КУВИ-001/2022-209839129

Кадастровый номер: 36:27:0960024:23

1	2	3	4	5
28	352347.06	1359876.35	-	0.3
29	352347.28	1359876.41	-	0.3
30	352347.49	1359876.51	-	0.3
31	352347.68	1359876.64	-	0.3
32	352347.84	1359876.8	-	0.3
33	352347.97	1359876.99	-	0.3
34	352348.07	1359877.2	-	0.3
35	352348.13	1359877.42	-	0.3
36	352348.15	1359877.65	-	0.3
37	352348.13	1359877.88	-	0.3
1	351980.17	1358923.39	-	0.1
2	351978.43	1359085.65	-	0.1
3	351652.41	1359146.87	-	0.1
4	351613.82	1359083.89	-	0.1
5	351534.66	1359041.85	-	0.1
6	351525.89	1359028.76	-	0.1
7	351538.68	1359011.69	-	0.1
8	351720.89	1358972.37	-	0.1
9	351980.17	1358923.39	-	0.1
1	352015.06	1358929.55	-	0.3
2	352043.81	1359018.88	-	0.3
3	352018.96	1359132.92	-	0.3
4	352040.27	1359186.78	-	0.3
5	352058.46	1359254.26	-	0.3
6	352073.08	1359311.64	-	0.3
7	352090.4	1359421.52	-	0.3
8	352186.12	1359565.58	-	0.3
9	352218.38	1359661.63	-	0.3
10	352262.99	1359696.42	-	0.3



ДОКУМЕНТ ПОДПИСАН
ЭЛЕКТРОННОЙ ПОДПИСЬЮ

Сертификат: 64575127400433833109200328139839306360

Владелец: ФЕДЕРАЛЬНАЯ СЛУЖБА ГОСУДАРСТВЕННОЙ

РЕГИСТРАЦИИ, КАДАСТРА И КАРТОГРАФИИ

Действителен: с 17.05.2022 по 10.08.2023

полное наименование должности

инициалы, фамилия

Земельный участок			
вид объекта недвижимости			
Лист № 7 раздела 3.2	Всего листов раздела 3.2: 9	Всего разделов: 8	Всего листов выписки: 42

25.11.2022г. № КУВИ-001/2022-209839129

Кадастровый номер: 36:27:0960024:23

1	2	3	4	5
11	352309.06	1359807.48	-	0.3
12	352341.04	1359844.19	-	0.3
13	352357.7	1359920.18	-	0.3
14	352455.25	1360197.6	-	0.3
15	352419.5	1360210.95	-	0.3
16	352405.38	1360158.26	-	0.3
17	352382.74	1360070.67	-	0.3
18	352359.28	1359987.01	-	0.3
19	352338.58	1359943.73	-	0.3
20	352268.01	1359881.63	-	0.3
21	352223.79	1359843.05	-	0.3
22	352171.09	1359698.15	-	0.3
23	352107.11	1359580.53	-	0.3
24	351996.08	1359445.04	-	0.3
25	351990.44	1359309.55	-	0.3
26	351862.47	1359335.89	-	0.3
27	351805.07	1359345.3	-	0.3
28	351744.85	1359348.12	-	0.3
29	351647	1359372.59	-	0.3
30	351602.77	1359368.82	-	0.3
31	351579.25	1359292.61	-	0.3
32	351581.13	1359232.39	-	0.3
33	351544.44	1359224.86	-	0.3
34	351523.74	1359248.39	-	0.3
35	351535.03	1359378.23	-	0.3
36	351449.4	1359382	-	0.3
37	351312.97	1359271.91	-	0.3
38	351293.21	1359335.89	-	0.3
39	351311.09	1359401.76	-	0.3



ДОКУМЕНТ ПОДПИСАН
ЭЛЕКТРОННОЙ ПОДПИСЬЮ

Сертификат: 64575127400433833109200328139839306360

Владелец: ФЕДЕРАЛЬНАЯ СЛУЖБА ГОСУДАРСТВЕННОЙ

РЕГИСТРАЦИИ, КАДАСТРА И КАРТОГРАФИИ

Действителен: с 17.05.2022 по 10.08.2023

полное наименование должности

инициалы, фамилия

Земельный участок			
вид объекта недвижимости			
Лист № 8 раздела 3.2	Всего листов раздела 3.2: 9	Всего разделов: 8	Всего листов выписки: 42

25.11.2022г. № КУВИ-001/2022-209839129

Кадастровый номер: 36:27:0960024:23

1	2	3	4	5
40	351379.77	1359521.25	-	0.3
41	351320.5	1359573.01	-	0.3
42	351247.1	1359606.88	-	0.3
43	351193.47	1359605	-	0.3
44	351127.61	1359544.78	-	0.3
45	351100.32	1359519.37	-	0.3
46	351062.68	1359529.72	-	0.3
47	351036.34	1359569.24	-	0.3
48	351041.04	1359642.63	-	0.3
49	351073.03	1359780.01	-	0.3
50	351073.03	1359824.23	-	0.3
51	351041.98	1359828	-	0.3
52	350788.87	1359684.03	-	0.3
53	350707.01	1359671.8	-	0.3
54	350644.91	1359698.15	-	0.3
55	350552.7	1359812	-	0.3
56	350547.05	1359836.47	-	0.3
57	350636.44	1360100.87	-	0.3
58	350372.04	1360125.33	-	0.3
59	350298.65	1360129.09	-	0.3
60	350297.71	1360154.5	-	0.3
61	350229.96	1360139.44	-	0.3
62	350238.43	1360115.92	-	0.3
63	350211.14	1360106.51	-	0.3
64	350164.1	1360039.71	-	0.3
65	350074.71	1359957.84	-	0.3
66	350037.07	1359935.26	-	0.3
67	350051.18	1359866.57	-	0.3
68	350055.86	1359835.87	-	0.3



ДОКУМЕНТ ПОДПИСАН
ЭЛЕКТРОННОЙ ПОДПИСЬЮ

Сертификат: 64575127400433833109200328139839306360

Владелец: ФЕДЕРАЛЬНАЯ СЛУЖБА ГОСУДАРСТВЕННОЙ

РЕГИСТРАЦИИ, КАДАСТРА И КАРТОГРАФИИ

Действителен: с 17.05.2022 по 10.08.2023

полное наименование должности

инициалы, фамилия

Земельный участок			
вид объекта недвижимости			

Лист № 9 раздела 3.2	Всего листов раздела 3.2: 9	Всего разделов: 8	Всего листов выписки: 42
----------------------	-----------------------------	-------------------	--------------------------

25.11.2022г. № КУВИ-001/2022-209839129

Кадастровый номер: 36:27:0960024:23

1	2	3	4	5
69	350089.79	1359780.35	-	0.3
70	350092.88	1359671.36	-	0.3
71	350119.61	1359597.33	-	0.3
72	350119.61	1359481.14	-	0.3
73	350131.95	1359406.08	-	0.3
74	350100.11	1359401.76	-	0.3
75	350139.63	1359161.82	-	0.3
76	350250.66	1359182.52	-	0.3
77	350261.48	1359162.29	-	0.3
78	350373.31	1359145.99	-	0.3
79	350416.26	1359135.47	-	0.3
80	350544.23	1359100.66	-	0.3
81	350665.61	1359085.13	-	0.3
82	350801.57	1359043.73	-	0.3
83	350866.03	1359028.68	-	0.3
84	350970	1359022.09	-	0.3
85	351187.82	1358992.92	-	0.3
86	351331.79	1358983.04	-	0.3
87	351465.4	1358927.53	-	0.3
88	351614.53	1358903.54	-	0.3
89	351788.14	1358871.54	-	0.3
90	351922.69	1358863.08	-	0.3
91	351991.42	1358871.88	-	0.3
92	352015.06	1358929.55	-	0.3



ДОКУМЕНТ ПОДПИСАН
ЭЛЕКТРОННОЙ ПОДПИСЬЮ

Сертификат: 64575127400433833109200328139839306360

Владелец: ФЕДЕРАЛЬНАЯ СЛУЖБА ГОСУДАРСТВЕННОЙ

РЕГИСТРАЦИИ, КАДАСТРА И КАРТОГРАФИИ

Действителен: с 17.05.2022 по 10.08.2023

полное наименование должности

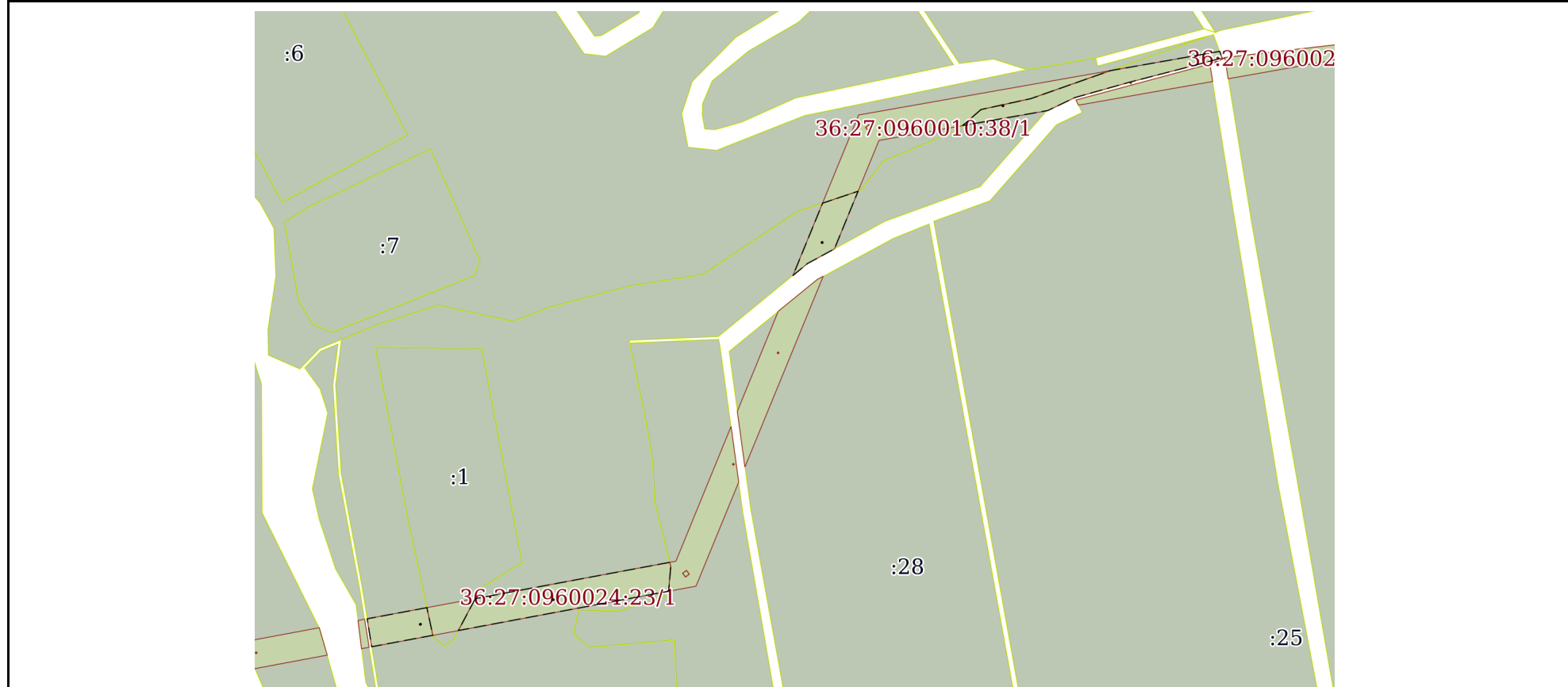
инициалы, фамилия

Выписка из Единого государственного реестра недвижимости об объекте недвижимости
Сведения о частях земельного участка

Земельный участок			
вид объекта недвижимости			
Лист № 1 раздела 4	Всего листов раздела 4: 1	Всего разделов: 8	Всего листов выписки: 42
25.11.2022г. № КУВИ-001/2022-209839129			
Кадастровый номер:		36:27:0960024:23	


План (чертеж, схема) части земельного участка

Учетный номер части: 36:27:0960024:23/1



Масштаб 1:9000

Условные обозначения:

полное наименование должности	 ДОКУМЕНТ ПОДПИСАН ЭЛЕКТРОННОЙ ПОДПИСЬЮ Сертификат: 64575127400433833109200328139839306360 Владелец: ФЕДЕРАЛЬНАЯ СЛУЖБА ГОСУДАРСТВЕННОЙ РЕГИСТРАЦИИ, КАДАСТРА И КАРТОГРАФИИ Действителен: с 17.05.2022 по 10.08.2023	инициалы, фамилия

Выписка из Единого государственного реестра недвижимости об объекте недвижимости
Сведения о частях земельного участка

Земельный участок		
вид объекта недвижимости		
Лист № 1 раздела 4.1	Всего листов раздела 4.1: 1	Всего разделов: 8
Всего листов выписки: 42		
25.11.2022г. № КУВИ-001/2022-209839129		
Кадастровый номер:		36:27:0960024:23
Учетный номер части	Площадь, м2	Содержание ограничения в использовании или ограничения права на объект недвижимости или обременения объекта недвижимости
1	2	3
36:27:0960024:23/1	29753	вид ограничения (обременения): ограничения прав на земельный участок, предусмотренные статьями 56, 56.1 Земельного кодекса Российской Федерации; Срок действия: не установлен; реквизиты документа-основания: заявление от 06.09.2012 № ВР/28/7097 выдан: Филиал ОАО "МРСК Центра" - "Воронежэнерго"; Содержание ограничения (обременения): В охранной зоне ЛЭП (ВЛ) запрещается: 1) Производить строительство, капитальный ремонт, снос любых зданий и сооружений. 2) Осуществлять всякого рода горные, взрывные, мелиоративные работы, производить посадку деревьев, полив сельскохозяйственных культур. 3) Размещать автозаправочные станции. 4) Загромождать подъезды и подходы к опорам ВЛ. 5) Устраивать свалки снега, мусора и грунта. 6) Склаживать корма, удобрения, солому, разводить огонь. 7) Устраивать спортивные площадки, стадионы, остановки транспорта, проводить любые мероприятия, связанные с большим скоплением людей.; Реестровый номер границы: 36.27.2.5

полное наименование должности	 ДОКУМЕНТ ПОДПИСАН ЭЛЕКТРОННОЙ ПОДПИСЬЮ	инициалы, фамилия
	Сертификат: 64575127400433833109200328139839306360 Владелец: ФЕДЕРАЛЬНАЯ СЛУЖБА ГОСУДАРСТВЕННОЙ РЕГИСТРАЦИИ, КАДАСТРА И КАРТОГРАФИИ Действителен: с 17.05.2022 по 10.08.2023	

Выписка из Единого государственного реестра недвижимости об объекте недвижимости
Сведения о частях земельного участка

Земельный участок			
вид объекта недвижимости			
Лист № 1 раздела 4.2	Всего листов раздела 4.2: 7	Всего разделов: 8	Всего листов выписки: 42
25.11.2022г. № КУВИ-001/2022-209839129			
Кадастровый номер:		36:27:0960024:23	

Сведения о характерных точках границы части (частей) земельного участка				
Учетный номер части: 36:27:0960024:23/1				
Система координат СК кадастрового округа				
Номер точки	Координаты, м		Описание закрепления на местности	Средняя квадратичная погрешность определения координат характерных точек границ земельного участка, м
	X	Y		
1	2	3	4	5
1	351558.79	1358990.75	-	0.3
2	351559.02	1358990.73	-	0.3
3	351559.25	1358990.75	-	0.3
4	351559.47	1358990.81	-	0.3
5	351559.68	1358990.91	-	0.3
6	351559.87	1358991.04	-	0.3
7	351560.03	1358991.2	-	0.3
8	351560.16	1358991.39	-	0.3
9	351560.26	1358991.6	-	0.3
10	351560.32	1358991.82	-	0.3
11	351560.34	1358992.05	-	0.3
12	351560.32	1358992.28	-	0.3
13	351560.26	1358992.5	-	0.3
14	351560.16	1358992.71	-	0.3
15	351560.03	1358992.9	-	0.3
16	351559.87	1358993.06	-	0.3
17	351559.68	1358993.19	-	0.3
18	351559.47	1358993.29	-	0.3
19	351559.25	1358993.35	-	0.3
20	351559.02	1358993.37	-	0.3
21	351558.79	1358993.35	-	0.3

полное наименование должности	 ДОКУМЕНТ ПОДПИСАН ЭЛЕКТРОННОЙ ПОДПИСЬЮ	инициалы, фамилия
	Сертификат: 64575127400433833109200328139839306360 Владелец: ФЕДЕРАЛЬНАЯ СЛУЖБА ГОСУДАРСТВЕННОЙ РЕГИСТРАЦИИ, КАДАСТРА И КАРТОГРАФИИ Действителен: с 17.05.2022 по 10.08.2023	

Земельный участок			
вид объекта недвижимости			

Лист № 2 раздела 4.2	Всего листов раздела 4.2: 7	Всего разделов: 8	Всего листов выписки: 42
----------------------	-----------------------------	-------------------	--------------------------

25.11.2022г. № КУВИ-001/2022-209839129

Кадастровый номер:	36:27:0960024:23
--------------------	------------------

1	2	3	4	5
22	351558.57	1358993.29	-	0.3
23	351558.36	1358993.19	-	0.3
24	351558.17	1358993.06	-	0.3
25	351558.01	1358992.9	-	0.3
26	351557.88	1358992.71	-	0.3
27	351557.78	1358992.5	-	0.3
28	351557.72	1358992.28	-	0.3
29	351557.7	1358992.05	-	0.3
30	351557.72	1358991.82	-	0.3
31	351557.78	1358991.6	-	0.3
32	351557.88	1358991.39	-	0.3
33	351558.01	1358991.2	-	0.3
34	351558.17	1358991.04	-	0.3
35	351558.36	1358990.91	-	0.3
36	351558.57	1358990.81	-	0.3
37	351558.79	1358990.75	-	0.3
1	351584.25	1359001.86	-	-
2	351567.33	1358911.13	-	-
3	351524.91	1358917.96	-	-
4	351542.28	1359010.91	-	-
5	351584.25	1359001.86	-	-
1	351596.35	1359192.71	-	0.3
2	351596.58	1359192.73	-	0.3
3	351596.8	1359192.79	-	0.3
4	351597.01	1359192.89	-	0.3
5	351597.2	1359193.02	-	0.3
6	351597.36	1359193.18	-	0.3
7	351597.49	1359193.37	-	0.3
8	351597.59	1359193.58	-	0.3



ДОКУМЕНТ ПОДПИСАН
ЭЛЕКТРОННОЙ ПОДПИСЬЮ

Сертификат: 64575127400433833109200328139839306360

Владелец: ФЕДЕРАЛЬНАЯ СЛУЖБА ГОСУДАРСТВЕННОЙ

РЕГИСТРАЦИИ, КАДАСТРА И КАРТОГРАФИИ

Действителен: с 17.05.2022 по 10.08.2023

полное наименование должности

инициалы, фамилия

Земельный участок			
вид объекта недвижимости			

Лист № 3 раздела 4.2	Всего листов раздела 4.2: 7	Всего разделов: 8	Всего листов выписки: 42
----------------------	-----------------------------	-------------------	--------------------------

25.11.2022г. № КУВИ-001/2022-209839129

Кадастровый номер:	36:27:0960024:23
--------------------	------------------

1	2	3	4	5
9	351597.65	1359193.8	-	0.3
10	351597.67	1359194.03	-	0.3
11	351597.65	1359194.26	-	0.3
12	351597.59	1359194.48	-	0.3
13	351597.49	1359194.69	-	0.3
14	351597.36	1359194.88	-	0.3
15	351597.2	1359195.04	-	0.3
16	351597.01	1359195.17	-	0.3
17	351596.8	1359195.27	-	0.3
18	351596.58	1359195.33	-	0.3
19	351596.35	1359195.35	-	0.3
20	351596.12	1359195.33	-	0.3
21	351595.9	1359195.27	-	0.3
22	351595.69	1359195.17	-	0.3
23	351595.5	1359195.04	-	0.3
24	351595.34	1359194.88	-	0.3
25	351595.21	1359194.69	-	0.3
26	351595.11	1359194.48	-	0.3
27	351595.05	1359194.26	-	0.3
28	351595.03	1359194.03	-	0.3
29	351595.05	1359193.8	-	0.3
30	351595.11	1359193.58	-	0.3
31	351595.21	1359193.37	-	0.3
32	351595.34	1359193.18	-	0.3
33	351595.5	1359193.02	-	0.3
34	351595.69	1359192.89	-	0.3
35	351595.9	1359192.79	-	0.3
36	351596.12	1359192.73	-	0.3
37	351596.35	1359192.71	-	0.3



ДОКУМЕНТ ПОДПИСАН
ЭЛЕКТРОННОЙ ПОДПИСЬЮ

Сертификат: 64575127400433833109200328139839306360

Владелец: ФЕДЕРАЛЬНАЯ СЛУЖБА ГОСУДАРСТВЕННОЙ

РЕГИСТРАЦИИ, КАДАСТРА И КАРТОГРАФИИ

Действителен: с 17.05.2022 по 10.08.2023

полное наименование должности

инициалы, фамилия

Земельный участок			
вид объекта недвижимости			
Лист № 4 раздела 4.2	Всего листов раздела 4.2: 7	Всего разделов: 8	Всего листов выписки: 42

25.11.2022г. № КУВИ-001/2022-209839129

Кадастровый номер: 36:27:0960024:23

1	2	3	4	5
1	351597.98	1359075.48	-	-
2	351549.54	1359049.75	-	-
3	351609.27	1359369.37	-	-
4	351647	1359372.59	-	0.3
5	351653.12	1359371.06	-	-
6	351597.98	1359075.48	-	-
1	352138.84	1359601.45	-	0.3
2	352139.07	1359601.43	-	0.3
3	352139.3	1359601.45	-	0.3
4	352139.52	1359601.51	-	0.3
5	352139.73	1359601.61	-	0.3
6	352139.92	1359601.74	-	0.3
7	352140.08	1359601.9	-	0.3
8	352140.21	1359602.09	-	0.3
9	352140.31	1359602.3	-	0.3
10	352140.37	1359602.52	-	0.3
11	352140.39	1359602.75	-	0.3
12	352140.37	1359602.98	-	0.3
13	352140.31	1359603.2	-	0.3
14	352140.21	1359603.41	-	0.3
15	352140.08	1359603.6	-	0.3
16	352139.92	1359603.76	-	0.3
17	352139.73	1359603.89	-	0.3
18	352139.52	1359603.99	-	0.3
19	352139.3	1359604.05	-	0.3
20	352139.07	1359604.07	-	0.3
21	352138.84	1359604.05	-	0.3
22	352138.62	1359603.99	-	0.3
23	352138.41	1359603.89	-	0.3



ДОКУМЕНТ ПОДПИСАН
ЭЛЕКТРОННОЙ ПОДПИСЬЮ

Сертификат: 64575127400433833109200328139839306360

Владелец: ФЕДЕРАЛЬНАЯ СЛУЖБА ГОСУДАРСТВЕННОЙ

РЕГИСТРАЦИИ, КАДАСТРА И КАРТОГРАФИИ

Действителен: с 17.05.2022 по 10.08.2023

полное наименование должности

инициалы, фамилия

Земельный участок			
вид объекта недвижимости			

Лист № 5 раздела 4.2	Всего листов раздела 4.2: 7	Всего разделов: 8	Всего листов выписки: 42
----------------------	-----------------------------	-------------------	--------------------------

25.11.2022г. № КУВИ-001/2022-209839129

Кадастровый номер:	36:27:0960024:23
--------------------	------------------

1	2	3	4	5
24	352138.22	1359603.76	-	0.3
25	352138.06	1359603.6	-	0.3
26	352137.93	1359603.41	-	0.3
27	352137.83	1359603.2	-	0.3
28	352137.77	1359602.98	-	0.3
29	352137.75	1359602.75	-	0.3
30	352137.77	1359602.52	-	0.3
31	352137.83	1359602.3	-	0.3
32	352137.93	1359602.09	-	0.3
33	352138.06	1359601.9	-	0.3
34	352138.22	1359601.74	-	0.3
35	352138.41	1359601.61	-	0.3
36	352138.62	1359601.51	-	0.3
37	352138.84	1359601.45	-	0.3
1	352089.03	1359558.46	-	-
2	352107.11	1359580.53	-	0.3
3	352129.33	1359621.38	-	-
4	352216.95	1359657.37	-	-
5	352198.85	1359603.48	-	-
6	352089.03	1359558.46	-	-
1	352346.83	1359876.33	-	0.3
2	352347.06	1359876.35	-	0.3
3	352347.28	1359876.41	-	0.3
4	352347.49	1359876.51	-	0.3
5	352347.68	1359876.64	-	0.3
6	352347.84	1359876.8	-	0.3
7	352347.97	1359876.99	-	0.3
8	352348.07	1359877.2	-	0.3
9	352348.13	1359877.42	-	0.3



ДОКУМЕНТ ПОДПИСАН
ЭЛЕКТРОННОЙ ПОДПИСЬЮ

Сертификат: 64575127400433833109200328139839306360

Владелец: ФЕДЕРАЛЬНАЯ СЛУЖБА ГОСУДАРСТВЕННОЙ

РЕГИСТРАЦИИ, КАДАСТРА И КАРТОГРАФИИ

Действителен: с 17.05.2022 по 10.08.2023

полное наименование должности

инициалы, фамилия

Земельный участок			
вид объекта недвижимости			
Лист № 6 раздела 4.2	Всего листов раздела 4.2: 7	Всего разделов: 8	Всего листов выписки: 42

25.11.2022г. № КУВИ-001/2022-209839129

Кадастровый номер: 36:27:0960024:23

1	2	3	4	5
10	352348.15	1359877.65	-	0.3
11	352348.13	1359877.88	-	0.3
12	352348.07	1359878.1	-	0.3
13	352347.97	1359878.31	-	0.3
14	352347.84	1359878.5	-	0.3
15	352347.68	1359878.66	-	0.3
16	352347.49	1359878.79	-	0.3
17	352347.28	1359878.89	-	0.3
18	352347.06	1359878.95	-	0.3
19	352346.83	1359878.97	-	0.3
20	352346.6	1359878.95	-	0.3
21	352346.38	1359878.89	-	0.3
22	352346.17	1359878.79	-	0.3
23	352345.98	1359878.66	-	0.3
24	352345.82	1359878.5	-	0.3
25	352345.69	1359878.31	-	0.3
26	352345.59	1359878.1	-	0.3
27	352345.53	1359877.88	-	0.3
28	352345.51	1359877.65	-	0.3
29	352345.53	1359877.42	-	0.3
30	352345.59	1359877.2	-	0.3
31	352345.69	1359876.99	-	0.3
32	352345.82	1359876.8	-	0.3
33	352345.98	1359876.64	-	0.3
34	352346.17	1359876.51	-	0.3
35	352346.38	1359876.41	-	0.3
36	352346.6	1359876.35	-	0.3
37	352346.83	1359876.33	-	0.3
1	352341.04	1359844.19	-	0.3



ДОКУМЕНТ ПОДПИСАН
ЭЛЕКТРОННОЙ ПОДПИСЬЮ

Сертификат: 64575127400433833109200328139839306360

Владелец: ФЕДЕРАЛЬНАЯ СЛУЖБА ГОСУДАРСТВЕННОЙ

РЕГИСТРАЦИИ, КАДАСТРА И КАРТОГРАФИИ

Действителен: с 17.05.2022 по 10.08.2023

полное наименование должности

инициалы, фамилия

Земельный участок				
вид объекта недвижимости				
Лист № 7 раздела 4.2		Всего листов раздела 4.2: 7		Всего разделов: 8
Всего листов выписки: 42				
25.11.2022г. № КУВИ-001/2022-209839129				
Кадастровый номер:		36:27:0960024:23		
1	2	3	4	5
2	352316.7	1359816.25	-	-
3	352339.57	1359945.79	-	-
4	352359.28	1359987.01	-	0.3
5	352382.74	1360070.67	-	0.3
6	352405.38	1360158.26	-	0.3
7	352419.5	1360210.95	-	0.3
8	352429.45	1360207.23	-	-
9	352400.18	1360040.98	-	-
10	352357.7	1359920.18	-	0.3
11	352341.04	1359844.19	-	0.3



ДОКУМЕНТ ПОДПИСАН
ЭЛЕКТРОННОЙ ПОДПИСЬЮ

Сертификат: 64575127400433833109200328139839306360

Владелец: ФЕДЕРАЛЬНАЯ СЛУЖБА ГОСУДАРСТВЕННОЙ
РЕГИСТРАЦИИ, КАДАСТРА И КАРТОГРАФИИ
Действителен: с 17.05.2022 по 10.08.2023

полное наименование должности

инициалы, фамилия

Выписка из Единого государственного реестра недвижимости об объекте недвижимости

Сведения о частях земельного участка

Земельный участок			
вид объекта недвижимости			
Лист № 1 раздела 4.2	Всего листов раздела 4.2: 1	Всего разделов: 8	Всего листов выписки: 13
25.11.2022г. № КУВИ-001/2022-209772082			
Кадастровый номер:		36:27:0960010:40	

Сведения о характерных точках границы части (частей) земельного участка				
Учетный номер части: 36:27:0960010:40/1				
Система координат				
Номер точки	Координаты, м		Описание закрепления на местности	Средняя квадратичная погрешность определения координат характерных точек границ земельного участка, м
	X	Y		
1	2	3	4	5
1	354098.59	1359123.58	-	-
2	354098.59	1359127.58	-	-
3	354094.59	1359127.58	-	-
4	354094.59	1359123.58	-	-
1	354098.59	1359123.58	-	-



ДОКУМЕНТ ПОДПИСАН
ЭЛЕКТРОННОЙ ПОДПИСЬЮ

Сертификат: 64575127400433833109200328139839306360

Владелец: ФЕДЕРАЛЬНАЯ СЛУЖБА ГОСУДАРСТВЕННОЙ
РЕГИСТРАЦИИ, КАДАСТРА И КАРТОГРАФИИ
Действителен: с 17.05.2022 по 10.08.2023

полное наименование должности

инициалы, фамилия

Филиал федерального государственного бюджетного учреждения "Федеральная кадастровая палата Федеральной службы государственной регистрации, кадастра и картографии" по Воронежской области

полное наименование органа регистрации прав

Выписка из Единого государственного реестра недвижимости об объекте недвижимости

Сведения о характеристиках объекта недвижимости

На основании запроса от 25.11.2022, поступившего на рассмотрение 25.11.2022, сообщаем, что согласно записям Единого государственного реестра недвижимости:

Раздел 1 Лист 1

Земельный участок			
вид объекта недвижимости			
Лист № 1 раздела 1	Всего листов раздела 1: 3	Всего разделов: 8	Всего листов выписки: 21
25.11.2022г. № КУВИ-001/2022-209784140			
Кадастровый номер:	36:27:0960024:25		
Номер кадастрового квартала:	36:27:0960024		
Дата присвоения кадастрового номера:	01.06.2012		
Ранее присвоенный государственный учетный номер:	данные отсутствуют		
Местоположение:	Воронежская обл, р-н Россошанский, северная часть кадастрового квартала 36:27:0960024		
Площадь:	1351349 +/- 10172		
Кадастровая стоимость, руб.:	4540532.64		
Кадастровые номера расположенных в пределах земельного участка объектов недвижимости:	данные отсутствуют		
Кадастровые номера объектов недвижимости, из которых образован объект недвижимости:	36:27:0000000:121		
Кадастровые номера образованных объектов недвижимости:	данные отсутствуют		
Категория земель:	Земли сельскохозяйственного назначения		
Виды разрешенного использования:	Для сельскохозяйственного производства		
Сведения о кадастровом инженерере:	данные отсутствуют		
Сведения о лесах, водных объектах и об иных природных объектах, расположенных в пределах земельного участка:	данные отсутствуют		
Сведения о том, что земельный участок полностью расположен в границах зоны с особыми условиями использования территории, территории объекта культурного наследия, публичного сервитута:	данные отсутствуют		
Сведения о том, что земельный участок расположен в границах особой экономической зоны, территории опережающего социально-экономического развития, зоны территориального развития в Российской Федерации, игровой зоны:	данные отсутствуют		



ДОКУМЕНТ ПОДПИСАН
ЭЛЕКТРОННОЙ ПОДПИСЬЮ

Сертификат: 64575127400433833109200328139839306360

Владелец: ФЕДЕРАЛЬНАЯ СЛУЖБА ГОСУДАРСТВЕННОЙ
РЕГИСТРАЦИИ, КАДАСТРА И КАРТОГРАФИИ
Действителен: с 17.05.2022 по 10.08.2023

полное наименование должности

инициалы, фамилия

Земельный участок			
вид объекта недвижимости			
Лист № 2 раздела 1	Всего листов раздела 1: 3	Всего разделов: 8	Всего листов выписки: 21
25.11.2022г. № КУВИ-001/2022-209784140			
Кадастровый номер:		36:27:0960024:25	
Сведения о том, что земельный участок расположен в границах особо охраняемой природной территории, охотничьих угодий, лесничеств:	данные отсутствуют		
Сведения о результатах проведения государственного земельного надзора:	данные отсутствуют		
Сведения о расположении земельного участка в границах территории, в отношении которой утвержден проект межевания территории:	данные отсутствуют		
Условный номер земельного участка:	данные отсутствуют		
Сведения о принятии акта и (или) заключении договора, предусматривающих предоставление в соответствии с земельным законодательством исполнительным органом государственным органом власти или органом местного самоуправления, находящегося в государственной или муниципальной собственности земельного участка для строительства наемного дома социального использования или наемного дома коммерческого использования:	данные отсутствуют		
Сведения о том, что земельный участок или земельные участки образованы на основании решения об изъятии земельного участка и (или) расположенного на нем объекта недвижимости для государственных или муниципальных нужд:	данные отсутствуют		
Сведения о том, что земельный участок образован из земель или земельного участка, государственная собственность на которые не разграничена:	данные отсутствуют		
Сведения о наличии земельного спора о местоположении границ земельных участков:	данные отсутствуют		
Статус записи об объекте недвижимости:	Сведения об объекте недвижимости имеют статус "актуальные"		
Особые отметки:	Сведения об ограничениях права на объект недвижимости, обременениях данного объекта, не зарегистрированных в реестре прав, ограничений прав и обременений недвижимого имущества: вид ограничения (обременения): ограничения прав на земельный участок, предусмотренные статьями 56, 56.1 Земельного кодекса Российской Федерации; срок действия: с 18.03.2015; реквизиты документа-основания: заявление от 06.09.2012 № ВР/28/7097 выдан: Филиал ОАО "МРСК Центра" - "Воронежэнерго".		



ДОКУМЕНТ ПОДПИСАН
ЭЛЕКТРОННОЙ ПОДПИСЬЮ

Сертификат: 64575127400433833109200328139839306360

Владелец: ФЕДЕРАЛЬНАЯ СЛУЖБА ГОСУДАРСТВЕННОЙ
РЕГИСТРАЦИИ, КАДАСТРА И КАРТОГРАФИИ
Действителен: с 17.05.2022 по 10.08.2023

полное наименование должности

инициалы, фамилия

Земельный участок			
вид объекта недвижимости			
Лист № 3 раздела 1	Всего листов раздела 1: 3	Всего разделов: 8	Всего листов выписки: 21
25.11.2022г. № КУВИ-001/2022-209784140			
Кадастровый номер:		36:27:0960024:25	
Получатель выписки:		Алейник Иван Григорьевич, действующий(ая) на основании документа "" от имени заявителя ОБЩЕСТВО С ОГРАНИЧЕННОЙ ОТВЕТСТВЕННОСТЬЮ "ВОСТОК - АГРО", 3627017640	

полное наименование должности	 ДОКУМЕНТ ПОДПИСАН ЭЛЕКТРОННОЙ ПОДПИСЬЮ Сертификат: 64575127400433833109200328139839306360 Владелец: ФЕДЕРАЛЬНАЯ СЛУЖБА ГОСУДАРСТВЕННОЙ РЕГИСТРАЦИИ, КАДАСТРА И КАРТОГРАФИИ Действителен: с 17.05.2022 по 10.08.2023	инициалы, фамилия
-------------------------------	---	-------------------

Выписка из Единого государственного реестра недвижимости об объекте недвижимости
Сведения о зарегистрированных правах

Земельный участок			
вид объекта недвижимости			
Лист № 1 раздела 2	Всего листов раздела 2: 2	Всего разделов: 8	Всего листов выписки: 21
25.11.2022г. № КУВИ-001/2022-209784140			
Кадастровый номер:		36:27:0960024:25	
1	Правообладатель (правообладатели):	1.1	Общество с ограниченной ответственностью "Восток-Агро", ИНН: 3627017640, ОГРН: 1023601231532
2	Вид, номер, дата и время государственной регистрации права:	2.1	Собственность 36-36-28/016/2012-419 21.07.2012 00:00:00
3	Сведения об осуществлении государственной регистрации сделки, права без необходимого в силу закона согласия третьего лица, органа:	3.1	данные отсутствуют
4	Ограничение прав и обременение объекта недвижимости:	не зарегистрировано	
5	Договоры участия в долевом строительстве:	не зарегистрировано	
6	Заявленные в судебном порядке права требования:	данные отсутствуют	
7	Сведения о возражении в отношении зарегистрированного права:	данные отсутствуют	
8	Сведения о наличии решения об изъятии объекта недвижимости для государственных и муниципальных нужд:	данные отсутствуют	
9	Сведения о невозможности государственной регистрации без личного участия правообладателя или его законного представителя:	данные отсутствуют	
10	Правопритязания и сведения о наличии поступивших, но не рассмотренных заявлений о проведении государственной регистрации права (перехода, прекращения права), ограничения права или обременения объекта недвижимости, сделки в отношении объекта недвижимости:	отсутствуют	



ДОКУМЕНТ ПОДПИСАН
ЭЛЕКТРОННОЙ ПОДПИСЬЮ

Сертификат: 64575127400433833109200328139839306360

Владелец: ФЕДЕРАЛЬНАЯ СЛУЖБА ГОСУДАРСТВЕННОЙ

РЕГИСТРАЦИИ, КАДАСТРА И КАРТОГРАФИИ

Действителен: с 17.05.2022 по 10.08.2023

полное наименование должности

инициалы, фамилия

Земельный участок			
вид объекта недвижимости			
Лист № 2 раздела 2	Всего листов раздела 2: 2	Всего разделов: 8	Всего листов выписки: 21
25.11.2022г. № КУВИ-001/2022-209784140			
Кадастровый номер:		36:27:0960024:25	
11	Сведения о невозможности государственной регистрации перехода, прекращения, ограничения права на земельный участок из земель сельскохозяйственного назначения:	данные отсутствуют	

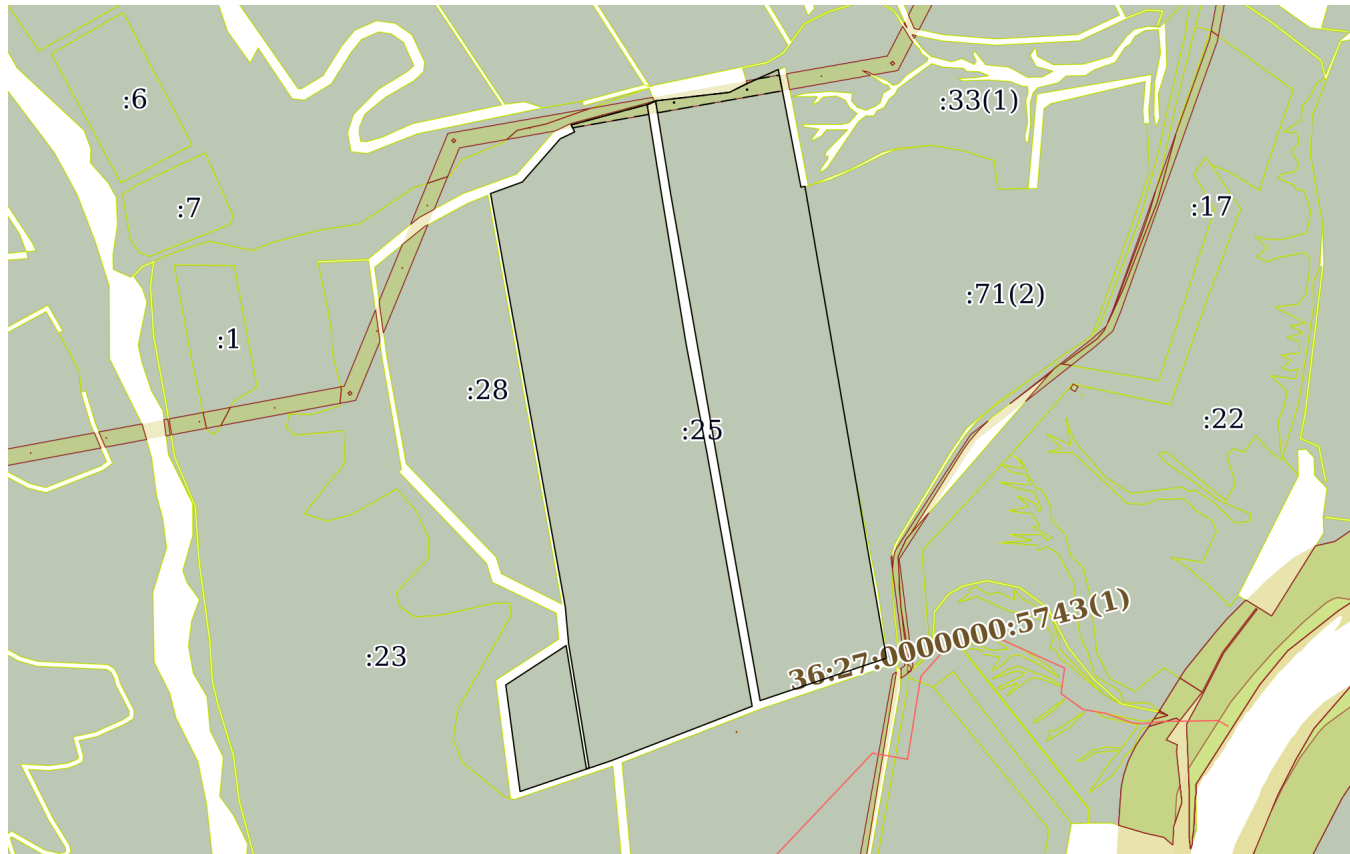
полное наименование должности	 ДОКУМЕНТ ПОДПИСАН ЭЛЕКТРОННОЙ ПОДПИСЬЮ Сертификат: 64575127400433833109200328139839306360 Владелец: ФЕДЕРАЛЬНАЯ СЛУЖБА ГОСУДАРСТВЕННОЙ РЕГИСТРАЦИИ, КАДАСТРА И КАРТОГРАФИИ Действителен: с 17.05.2022 по 10.08.2023	инициалы, фамилия
-------------------------------	---	-------------------

Выписка из Единого государственного реестра недвижимости об объекте недвижимости

Описание местоположения земельного участка

Земельный участок			
вид объекта недвижимости			
Лист № 1 раздела 3	Всего листов раздела 3: 1	Всего разделов: 8	Всего листов выписки: 21
25.11.2022г. № КУВИ-001/2022-209784140			
Кадастровый номер:		36:27:0960024:25	

План (чертеж, схема) земельного участка



Масштаб 1:20000

Условные обозначения:



ДОКУМЕНТ ПОДПИСАН
ЭЛЕКТРОННОЙ ПОДПИСЬЮ

Сертификат: 64575127400433833109200328139839306360

Владелец: ФЕДЕРАЛЬНАЯ СЛУЖБА ГОСУДАРСТВЕННОЙ
РЕГИСТРАЦИИ, КАДАСТРА И КАРТОГРАФИИ
Действителен: с 17.05.2022 по 10.08.2023

полное наименование должности

инициалы, фамилия

Выписка из Единого государственного реестра недвижимости об объекте недвижимости

Описание местоположения земельного участка

Земельный участок			
вид объекта недвижимости			
Лист № 1 раздела 3.1	Всего листов раздела 3.1: 5	Всего разделов: 8	Всего листов выписки: 21
25.11.2022г. № КУВИ-001/2022-209784140			
Кадастровый номер:		36:27:0960024:25	

Описание местоположения границ земельного участка							
№ п/п	Номер точки		Дирекционный угол	Горизонтальное проложение, м	Описание закрепления на местности	Кадастровые номера смежных участков	Сведения об адресах правообладателей смежных земельных участков
	начальная	конечная					
1	2	3	4	5	6	7	8
1	1.1.1	1.1.2	65°46.2`	91.33	данные отсутствуют	36:27:0960024:33(1)	адрес отсутствует; 396659, обл. Воронежская, р-н. Россошанский, г. Россошь, ул. Курчатова, д. 9
2	1.1.2	1.1.3	169°6.4`	321.43	данные отсутствуют	данные отсутствуют	данные отсутствуют
3	1.1.3	1.1.4	78°37.1`	11.0	данные отсутствуют	данные отсутствуют	данные отсутствуют
4	1.1.4	1.1.5	170°12.0`	1283.86	данные отсутствуют	36:27:0960024:71(2)	адрес отсутствует; 396633, Воронежская обл, р-н. Россошанский, с. Старая Калитва, пер. Березовый, д. 6; e-militskaya@mail.ru, 394044, Воронежская обл, г. Воронеж, ул. Калининградская, д. 102, кв. 93; 396660, Воронежская обл, р-н. Россошанский, г. Россошь, ул. Правды, д. 4, кв. 14; Воронежская область, г.Воронеж, ул.Октябрьская, д.410А
5	1.1.5	1.1.6	251°25.2`	357.27	данные отсутствуют	данные отсутствуют	данные отсутствуют
6	1.1.6	1.1.7	349°54.8`	679.67	данные отсутствуют	данные отсутствуют	данные отсутствуют
7	1.1.7	1.1.8	350°10.9`	294.27	данные отсутствуют	данные отсутствуют	данные отсутствуют
8	1.1.8	1.1.9	349°58.7`	404.31	данные отсутствуют	данные отсутствуют	данные отсутствуют
9	1.1.9	1.1.10	350°47.7`	253.56	данные отсутствуют	данные отсутствуют	данные отсутствуют
10	1.1.10	1.1.11	246°28.0`	24.77	данные отсутствуют	данные отсутствуют	данные отсутствуют
11	1.1.11	1.1.12	170°53.3`	247.47	данные отсутствуют	данные отсутствуют	данные отсутствуют
12	1.1.12	1.1.13	170°40.2`	403.53	данные отсутствуют	данные отсутствуют	данные отсутствуют
13	1.1.13	1.1.14	169°9.6`	295.49	данные отсутствуют	данные отсутствуют	данные отсутствуют
14	1.1.14	1.1.15	169°53.0`	690.74	данные отсутствуют	данные отсутствуют	данные отсутствуют
15	1.1.15	1.1.16	248°51.7`	405.01	данные отсутствуют	данные отсутствуют	данные отсутствуют
16	1.1.16	1.1.17	251°19.3`	62.58	данные отсутствуют	данные отсутствуют	данные отсутствуют



ДОКУМЕНТ ПОДПИСАН
ЭЛЕКТРОННОЙ ПОДПИСЬЮ

Сертификат: 64575127400433833109200328139839306360

Владелец: ФЕДЕРАЛЬНАЯ СЛУЖБА ГОСУДАРСТВЕННОЙ

РЕГИСТРАЦИИ, КАДАСТРА И КАРТОГРАФИИ

Действителен: с 17.05.2022 по 10.08.2023

полное наименование должности

инициалы, фамилия

Земельный участок			
вид объекта недвижимости			
Лист № 2 раздела 3.1	Всего листов раздела 3.1: 5	Всего разделов: 8	Всего листов выписки: 21

25.11.2022г. № КУВИ-001/2022-209784140

Кадастровый номер: 36:27:0960024:25

1	2	3	4	5	6	7	8
17	1.1.17	1.1.18	251°21.0`	7.6	данные отсутствуют	данные отсутствуют	данные отсутствуют
18	1.1.18	1.1.19	251°19.2`	187.83	данные отсутствуют	данные отсутствуют	данные отсутствуют
19	1.1.19	1.1.20	352°21.8`	288.22	данные отсутствуют	данные отсутствуют	данные отсутствуют
20	1.1.20	1.1.21	56°48.7`	193.15	данные отсутствуют	данные отсутствуют	данные отсутствуют
21	1.1.21	1.1.22	170°38.2`	334.73	данные отсутствуют	данные отсутствуют	данные отсутствуют
22	1.1.22	1.1.23	71°32.5`	7.58	данные отсутствуют	данные отсутствуют	данные отсутствуют
23	1.1.23	1.1.24	350°38.3`	336.85	данные отсутствуют	данные отсутствуют	данные отсутствуют
24	1.1.24	1.1.25	354°52.2`	99.21	данные отсутствуют	данные отсутствуют	данные отсутствуют
25	1.1.25	1.1.26	349°45.0`	1126.79	данные отсутствуют	данные отсутствуют	данные отсутствуют
26	1.1.26	1.1.27	69°59.2`	90.87	данные отсутствуют	данные отсутствуют	данные отсутствуют
27	1.1.27	1.1.28	41°13.0`	153.69	данные отсутствуют	данные отсутствуют	данные отсутствуют
28	1.1.28	1.1.29	64°26.3`	42.88	данные отсутствуют	данные отсутствуют	данные отсутствуют
29	1.1.29	1.1.30	334°26.3`	20.93	данные отсутствуют	данные отсутствуют	данные отсутствуют
30	1.1.30	1.1.31	74°56.9`	210.63	данные отсутствуют	данные отсутствуют	данные отсутствуют
31	1.1.31	1.1.32	66°38.0`	24.76	данные отсутствуют	данные отсутствуют	данные отсутствуют
32	1.1.32	1.1.33	83°26.3`	199.44	данные отсутствуют	данные отсутствуют	данные отсутствуют
33	1.1.33	1.1.1	63°20.0`	53.1	данные отсутствуют	данные отсутствуют	данные отсутствуют
34	1.2.34	1.2.35	85°1.8`	0.23	данные отсутствуют	36:27:0960024:12	данные отсутствуют
35	1.2.35	1.2.36	74°44.7`	0.23	данные отсутствуют	36:27:0960024:12	данные отсутствуют
36	1.2.36	1.2.37	64°32.2`	0.23	данные отсутствуют	36:27:0960024:12	данные отсутствуют
37	1.2.37	1.2.38	55°37.2`	0.23	данные отсутствуют	36:27:0960024:12	данные отсутствуют
38	1.2.38	1.2.39	45°0.0`	0.23	данные отсутствуют	36:27:0960024:12	данные отсутствуют
39	1.2.39	1.2.40	34°22.8`	0.23	данные отсутствуют	36:27:0960024:12	данные отсутствуют
40	1.2.40	1.2.41	25°27.8`	0.23	данные отсутствуют	36:27:0960024:12	данные отсутствуют
41	1.2.41	1.2.42	15°15.3`	0.23	данные отсутствуют	36:27:0960024:12	данные отсутствуют
42	1.2.42	1.2.43	4°58.2`	0.23	данные отсутствуют	36:27:0960024:12	данные отсутствуют
43	1.2.43	1.2.44	355°1.8`	0.23	данные отсутствуют	36:27:0960024:12	данные отсутствуют
44	1.2.44	1.2.45	344°44.7`	0.23	данные отсутствуют	36:27:0960024:12	данные отсутствуют
45	1.2.45	1.2.46	334°32.2`	0.23	данные отсутствуют	36:27:0960024:12	данные отсутствуют



ДОКУМЕНТ ПОДПИСАН
ЭЛЕКТРОННОЙ ПОДПИСЬЮ

Сертификат: 64575127400433833109200328139839306360

Владелец: ФЕДЕРАЛЬНАЯ СЛУЖБА ГОСУДАРСТВЕННОЙ

РЕГИСТРАЦИИ, КАДАСТРА И КАРТОГРАФИИ

Действителен: с 17.05.2022 по 10.08.2023

полное наименование должности

инициалы, фамилия

Земельный участок			
вид объекта недвижимости			
Лист № 3 раздела 3.1	Всего листов раздела 3.1: 5	Всего разделов: 8	Всего листов выписки: 21

25.11.2022г. № КУВИ-001/2022-209784140

Кадастровый номер: 36:27:0960024:25

1	2	3	4	5	6	7	8
46	1.2.46	1.2.47	325°37.2`	0.23	данные отсутствуют	36:27:0960024:12	данные отсутствуют
47	1.2.47	1.2.48	315°0.0`	0.23	данные отсутствуют	36:27:0960024:12	данные отсутствуют
48	1.2.48	1.2.49	304°22.8`	0.23	данные отсутствуют	36:27:0960024:12	данные отсутствуют
49	1.2.49	1.2.50	295°27.8`	0.23	данные отсутствуют	36:27:0960024:12	данные отсутствуют
50	1.2.50	1.2.51	285°15.3`	0.23	данные отсутствуют	36:27:0960024:12	данные отсутствуют
51	1.2.51	1.2.52	274°58.2`	0.23	данные отсутствуют	36:27:0960024:12	данные отсутствуют
52	1.2.52	1.2.53	265°1.8`	0.23	данные отсутствуют	36:27:0960024:12	данные отсутствуют
53	1.2.53	1.2.54	254°44.7`	0.23	данные отсутствуют	36:27:0960024:12	данные отсутствуют
54	1.2.54	1.2.55	244°32.2`	0.23	данные отсутствуют	36:27:0960024:12	данные отсутствуют
55	1.2.55	1.2.56	235°37.2`	0.23	данные отсутствуют	36:27:0960024:12	данные отсутствуют
56	1.2.56	1.2.57	225°0.0`	0.23	данные отсутствуют	36:27:0960024:12	данные отсутствуют
57	1.2.57	1.2.58	214°22.8`	0.23	данные отсутствуют	36:27:0960024:12	данные отсутствуют
58	1.2.58	1.2.59	205°27.8`	0.23	данные отсутствуют	36:27:0960024:12	данные отсутствуют
59	1.2.59	1.2.60	195°15.3`	0.23	данные отсутствуют	36:27:0960024:12	данные отсутствуют
60	1.2.60	1.2.61	184°58.2`	0.23	данные отсутствуют	36:27:0960024:12	данные отсутствуют
61	1.2.61	1.2.62	175°1.8`	0.23	данные отсутствуют	36:27:0960024:12	данные отсутствуют
62	1.2.62	1.2.63	164°44.7`	0.23	данные отсутствуют	36:27:0960024:12	данные отсутствуют
63	1.2.63	1.2.64	154°32.2`	0.23	данные отсутствуют	36:27:0960024:12	данные отсутствуют
64	1.2.64	1.2.65	145°37.2`	0.23	данные отсутствуют	36:27:0960024:12	данные отсутствуют
65	1.2.65	1.2.66	135°0.0`	0.23	данные отсутствуют	36:27:0960024:12	данные отсутствуют
66	1.2.66	1.2.67	124°22.8`	0.23	данные отсутствуют	36:27:0960024:12	данные отсутствуют
67	1.2.67	1.2.68	115°27.8`	0.23	данные отсутствуют	36:27:0960024:12	данные отсутствуют
68	1.2.68	1.2.69	105°15.3`	0.23	данные отсутствуют	36:27:0960024:12	данные отсутствуют
69	1.2.69	1.2.34	94°58.2`	0.23	данные отсутствуют	36:27:0960024:12	данные отсутствуют
70	1.3.70	1.3.71	85°1.8`	0.23	данные отсутствуют	36:27:0960024:11	данные отсутствуют
71	1.3.71	1.3.72	74°44.7`	0.23	данные отсутствуют	36:27:0960024:11	данные отсутствуют
72	1.3.72	1.3.73	64°32.2`	0.23	данные отсутствуют	36:27:0960024:11	данные отсутствуют
73	1.3.73	1.3.74	55°37.2`	0.23	данные отсутствуют	36:27:0960024:11	данные отсутствуют
74	1.3.74	1.3.75	45°0.0`	0.23	данные отсутствуют	36:27:0960024:11	данные отсутствуют



ДОКУМЕНТ ПОДПИСАН
ЭЛЕКТРОННОЙ ПОДПИСЬЮ

Сертификат: 64575127400433833109200328139839306360

Владелец: ФЕДЕРАЛЬНАЯ СЛУЖБА ГОСУДАРСТВЕННОЙ
РЕГИСТРАЦИИ, КАДАСТРА И КАРТОГРАФИИ
Действителен: с 17.05.2022 по 10.08.2023

полное наименование должности

инициалы, фамилия

Земельный участок			
вид объекта недвижимости			

Лист № 4 раздела 3.1	Всего листов раздела 3.1: 5	Всего разделов: 8	Всего листов выписки: 21
----------------------	-----------------------------	-------------------	--------------------------

25.11.2022г. № КУВИ-001/2022-209784140

Кадастровый номер: 36:27:0960024:25

1	2	3	4	5	6	7	8
75	1.3.75	1.3.76	34°22.8'	0.23	данные отсутствуют	36:27:0960024:11	данные отсутствуют
76	1.3.76	1.3.77	25°27.8'	0.23	данные отсутствуют	36:27:0960024:11	данные отсутствуют
77	1.3.77	1.3.78	15°15.3'	0.23	данные отсутствуют	36:27:0960024:11	данные отсутствуют
78	1.3.78	1.3.79	4°58.2'	0.23	данные отсутствуют	36:27:0960024:11	данные отсутствуют
79	1.3.79	1.3.80	355°1.8'	0.23	данные отсутствуют	36:27:0960024:11	данные отсутствуют
80	1.3.80	1.3.81	344°44.7'	0.23	данные отсутствуют	36:27:0960024:11	данные отсутствуют
81	1.3.81	1.3.82	334°32.2'	0.23	данные отсутствуют	36:27:0960024:11	данные отсутствуют
82	1.3.82	1.3.83	325°37.2'	0.23	данные отсутствуют	36:27:0960024:11	данные отсутствуют
83	1.3.83	1.3.84	315°0.0'	0.23	данные отсутствуют	36:27:0960024:11	данные отсутствуют
84	1.3.84	1.3.85	304°22.8'	0.23	данные отсутствуют	36:27:0960024:11	данные отсутствуют
85	1.3.85	1.3.86	295°27.8'	0.23	данные отсутствуют	36:27:0960024:11	данные отсутствуют
86	1.3.86	1.3.87	285°15.3'	0.23	данные отсутствуют	36:27:0960024:11	данные отсутствуют
87	1.3.87	1.3.88	274°58.2'	0.23	данные отсутствуют	36:27:0960024:11	данные отсутствуют
88	1.3.88	1.3.89	265°1.8'	0.23	данные отсутствуют	36:27:0960024:11	данные отсутствуют
89	1.3.89	1.3.90	254°44.7'	0.23	данные отсутствуют	36:27:0960024:11	данные отсутствуют
90	1.3.90	1.3.91	244°32.2'	0.23	данные отсутствуют	36:27:0960024:11	данные отсутствуют
91	1.3.91	1.3.92	235°37.2'	0.23	данные отсутствуют	36:27:0960024:11	данные отсутствуют
92	1.3.92	1.3.93	225°0.0'	0.23	данные отсутствуют	36:27:0960024:11	данные отсутствуют
93	1.3.93	1.3.94	214°22.8'	0.23	данные отсутствуют	36:27:0960024:11	данные отсутствуют
94	1.3.94	1.3.95	205°27.8'	0.23	данные отсутствуют	36:27:0960024:11	данные отсутствуют
95	1.3.95	1.3.96	195°15.3'	0.23	данные отсутствуют	36:27:0960024:11	данные отсутствуют
96	1.3.96	1.3.97	184°58.2'	0.23	данные отсутствуют	36:27:0960024:11	данные отсутствуют
97	1.3.97	1.3.98	175°1.8'	0.23	данные отсутствуют	36:27:0960024:11	данные отсутствуют
98	1.3.98	1.3.99	164°44.7'	0.23	данные отсутствуют	36:27:0960024:11	данные отсутствуют
99	1.3.99	1.3.100	154°32.2'	0.23	данные отсутствуют	36:27:0960024:11	данные отсутствуют
100	1.3.100	1.3.101	145°37.2'	0.23	данные отсутствуют	36:27:0960024:11	данные отсутствуют
101	1.3.101	1.3.102	135°0.0'	0.23	данные отсутствуют	36:27:0960024:11	данные отсутствуют
102	1.3.102	1.3.103	124°22.8'	0.23	данные отсутствуют	36:27:0960024:11	данные отсутствуют
103	1.3.103	1.3.104	115°27.8'	0.23	данные отсутствуют	36:27:0960024:11	данные отсутствуют



ДОКУМЕНТ ПОДПИСАН
ЭЛЕКТРОННОЙ ПОДПИСЬЮ

Сертификат: 64575127400433833109200328139839306360

Владелец: ФЕДЕРАЛЬНАЯ СЛУЖБА ГОСУДАРСТВЕННОЙ

РЕГИСТРАЦИИ, КАДАСТРА И КАРТОГРАФИИ

Действителен: с 17.05.2022 по 10.08.2023

полное наименование должности

инициалы, фамилия

Земельный участок							
вид объекта недвижимости							
Лист № 5 раздела 3.1		Всего листов раздела 3.1: 5			Всего разделов: 8		Всего листов выписки: 21
25.11.2022г. № КУВИ-001/2022-209784140							
Кадастровый номер:				36:27:0960024:25			
1	2	3	4	5	6	7	8
104	1.3.104	1.3.105	105°15.3`	0.23	данные отсутствуют	36:27:0960024:11	данные отсутствуют
105	1.3.105	1.3.70	94°58.2`	0.23	данные отсутствуют	36:27:0960024:11	данные отсутствуют



ДОКУМЕНТ ПОДПИСАН
ЭЛЕКТРОННОЙ ПОДПИСЬЮ

Сертификат: 64575127400433833109200328139839306360

Владелец: ФЕДЕРАЛЬНАЯ СЛУЖБА ГОСУДАРСТВЕННОЙ
РЕГИСТРАЦИИ, КАДАСТРА И КАРТОГРАФИИ
Действителен: с 17.05.2022 по 10.08.2023

полное наименование должности

инициалы, фамилия

Выписка из Единого государственного реестра недвижимости об объекте недвижимости

Описание местоположения земельного участка

Земельный участок			
вид объекта недвижимости			
Лист № 1 раздела 3.2	Всего листов раздела 3.2: 4	Всего разделов: 8	Всего листов выписки: 21
25.11.2022г. № КУВИ-001/2022-209784140			
Кадастровый номер:		36:27:0960024:25	

Сведения о характерных точках границы земельного участка				
Система координат СК кадастрового округа				
Номер точки	Координаты, м		Описание закрепления на местности	Средняя квадратичная погрешность определения координат характерных точек границ земельного участка, м
	X	Y		
1	2	3	4	5
1	352448.8	1360460.11	-	2.5
2	352448.82	1360459.88	-	2.5
3	352448.88	1360459.66	-	2.5
4	352448.98	1360459.45	-	2.5
5	352449.11	1360459.26	-	2.5
6	352449.27	1360459.1	-	2.5
7	352449.46	1360458.97	-	2.5
8	352449.67	1360458.87	-	2.5
9	352449.89	1360458.81	-	2.5
10	352450.12	1360458.79	-	2.5
11	352450.35	1360458.81	-	2.5
12	352450.57	1360458.87	-	2.5
13	352450.78	1360458.97	-	2.5
14	352450.97	1360459.1	-	2.5
15	352451.13	1360459.26	-	2.5
16	352451.26	1360459.45	-	2.5
17	352451.36	1360459.66	-	2.5
18	352451.42	1360459.88	-	2.5
19	352451.44	1360460.11	-	2.5
20	352451.42	1360460.34	-	2.5
21	352451.36	1360460.56	-	2.5
22	352451.26	1360460.77	-	2.5



ДОКУМЕНТ ПОДПИСАН
ЭЛЕКТРОННОЙ ПОДПИСЬЮ

Сертификат: 64575127400433833109200328139839306360

Владелец: ФЕДЕРАЛЬНАЯ СЛУЖБА ГОСУДАРСТВЕННОЙ

РЕГИСТРАЦИИ, КАДАСТРА И КАРТОГРАФИИ

Действителен: с 17.05.2022 по 10.08.2023

полное наименование должности

инициалы, фамилия

Земельный участок			
вид объекта недвижимости			
Лист № 2 раздела 3.2	Всего листов раздела 3.2: 4	Всего разделов: 8	Всего листов выписки: 21

25.11.2022г. № КУВИ-001/2022-209784140

Кадастровый номер: 36:27:0960024:25

1	2	3	4	5
23	352451.13	1360460.96	-	2.5
24	352450.97	1360461.12	-	2.5
25	352450.78	1360461.25	-	2.5
26	352450.57	1360461.35	-	2.5
27	352450.35	1360461.41	-	2.5
28	352450.12	1360461.43	-	2.5
29	352449.89	1360461.41	-	2.5
30	352449.67	1360461.35	-	2.5
31	352449.46	1360461.25	-	2.5
32	352449.27	1360461.12	-	2.5
33	352449.11	1360460.96	-	2.5
34	352448.98	1360460.77	-	2.5
35	352448.88	1360460.56	-	2.5
36	352448.82	1360460.34	-	2.5
37	352448.8	1360460.11	-	2.5
1	352414.29	1360264.45	-	2.5
2	352414.31	1360264.22	-	2.5
3	352414.37	1360264	-	2.5
4	352414.47	1360263.79	-	2.5
5	352414.6	1360263.6	-	2.5
6	352414.76	1360263.44	-	2.5
7	352414.95	1360263.31	-	2.5
8	352415.16	1360263.21	-	2.5
9	352415.38	1360263.15	-	2.5
10	352415.61	1360263.13	-	2.5
11	352415.84	1360263.15	-	2.5
12	352416.06	1360263.21	-	2.5
13	352416.27	1360263.31	-	2.5
14	352416.46	1360263.44	-	2.5



ДОКУМЕНТ ПОДПИСАН
ЭЛЕКТРОННОЙ ПОДПИСЬЮ

Сертификат: 64575127400433833109200328139839306360

Владелец: ФЕДЕРАЛЬНАЯ СЛУЖБА ГОСУДАРСТВЕННОЙ

РЕГИСТРАЦИИ, КАДАСТРА И КАРТОГРАФИИ

Действителен: с 17.05.2022 по 10.08.2023

полное наименование должности

инициалы, фамилия

Земельный участок			
вид объекта недвижимости			

Лист № 3 раздела 3.2	Всего листов раздела 3.2: 4	Всего разделов: 8	Всего листов выписки: 21
----------------------	-----------------------------	-------------------	--------------------------

25.11.2022г. № КУВИ-001/2022-209784140

Кадастровый номер:	36:27:0960024:25
--------------------	------------------

1	2	3	4	5
15	352416.62	1360263.6	-	2.5
16	352416.75	1360263.79	-	2.5
17	352416.85	1360264	-	2.5
18	352416.91	1360264.22	-	2.5
19	352416.93	1360264.45	-	2.5
20	352416.91	1360264.68	-	2.5
21	352416.85	1360264.9	-	2.5
22	352416.75	1360265.11	-	2.5
23	352416.62	1360265.3	-	2.5
24	352416.46	1360265.46	-	2.5
25	352416.27	1360265.59	-	2.5
26	352416.06	1360265.69	-	2.5
27	352415.84	1360265.75	-	2.5
28	352415.61	1360265.77	-	2.5
29	352415.38	1360265.75	-	2.5
30	352415.16	1360265.69	-	2.5
31	352414.95	1360265.59	-	2.5
32	352414.76	1360265.46	-	2.5
33	352414.6	1360265.3	-	2.5
34	352414.47	1360265.11	-	2.5
35	352414.37	1360264.9	-	2.5
36	352414.31	1360264.68	-	2.5
37	352414.29	1360264.45	-	2.5
1	352466.75	1360460.48	-	2.5
2	352504.23	1360543.76	-	2.5
3	352188.59	1360604.5	-	2.5
4	352190.76	1360615.28	-	2.5
5	350925.63	1360833.8	-	2.5
6	350811.79	1360495.15	-	2.5



ДОКУМЕНТ ПОДПИСАН
ЭЛЕКТРОННОЙ ПОДПИСЬЮ

Сертификат: 64575127400433833109200328139839306360

Владелец: ФЕДЕРАЛЬНАЯ СЛУЖБА ГОСУДАРСТВЕННОЙ

РЕГИСТРАЦИИ, КАДАСТРА И КАРТОГРАФИИ

Действителен: с 17.05.2022 по 10.08.2023

полное наименование должности

инициалы, фамилия

Земельный участок			
вид объекта недвижимости			
Лист № 4 раздела 3.2	Всего листов раздела 3.2: 4	Всего разделов: 8	Всего листов выписки: 21

25.11.2022г. № КУВИ-001/2022-209784140

Кадастровый номер: 36:27:0960024:25

1	2	3	4	5
7	351480.96	1360376.12	-	2.5
8	351770.92	1360325.94	-	2.5
9	352169.06	1360255.58	-	2.5
10	352419.36	1360215.02	-	2.5
11	352409.47	1360192.31	-	2.5
12	352165.12	1360231.5	-	2.5
13	351766.93	1360296.92	-	2.5
14	351476.71	1360352.49	-	2.5
15	350796.71	1360473.83	-	2.5
16	350650.65	1360096.07	-	2.5
17	350630.61	1360036.79	-	2.5
18	350628.18	1360029.59	-	2.5
19	350568.02	1359851.65	-	2.5
20	350853.68	1359813.35	-	2.5
21	350959.41	1359974.99	-	2.5
22	350629.14	1360029.45	-	2.5
23	350631.54	1360036.64	-	2.5
24	350963.9	1359981.85	-	2.5
25	351062.71	1359972.98	-	2.5
26	352171.52	1359772.47	-	2.5
27	352202.62	1359857.85	-	2.5
28	352318.23	1359959.12	-	2.5
29	352336.73	1359997.8	-	2.5
30	352355.61	1359988.77	-	2.5
31	352410.31	1360192.17	-	2.5
32	352420.13	1360214.9	-	2.5
33	352442.92	1360413.03	-	2.5
34	352466.75	1360460.48	-	2.5



ДОКУМЕНТ ПОДПИСАН
ЭЛЕКТРОННОЙ ПОДПИСЬЮ

Сертификат: 64575127400433833109200328139839306360

Владелец: ФЕДЕРАЛЬНАЯ СЛУЖБА ГОСУДАРСТВЕННОЙ

РЕГИСТРАЦИИ, КАДАСТРА И КАРТОГРАФИИ

Действителен: с 17.05.2022 по 10.08.2023

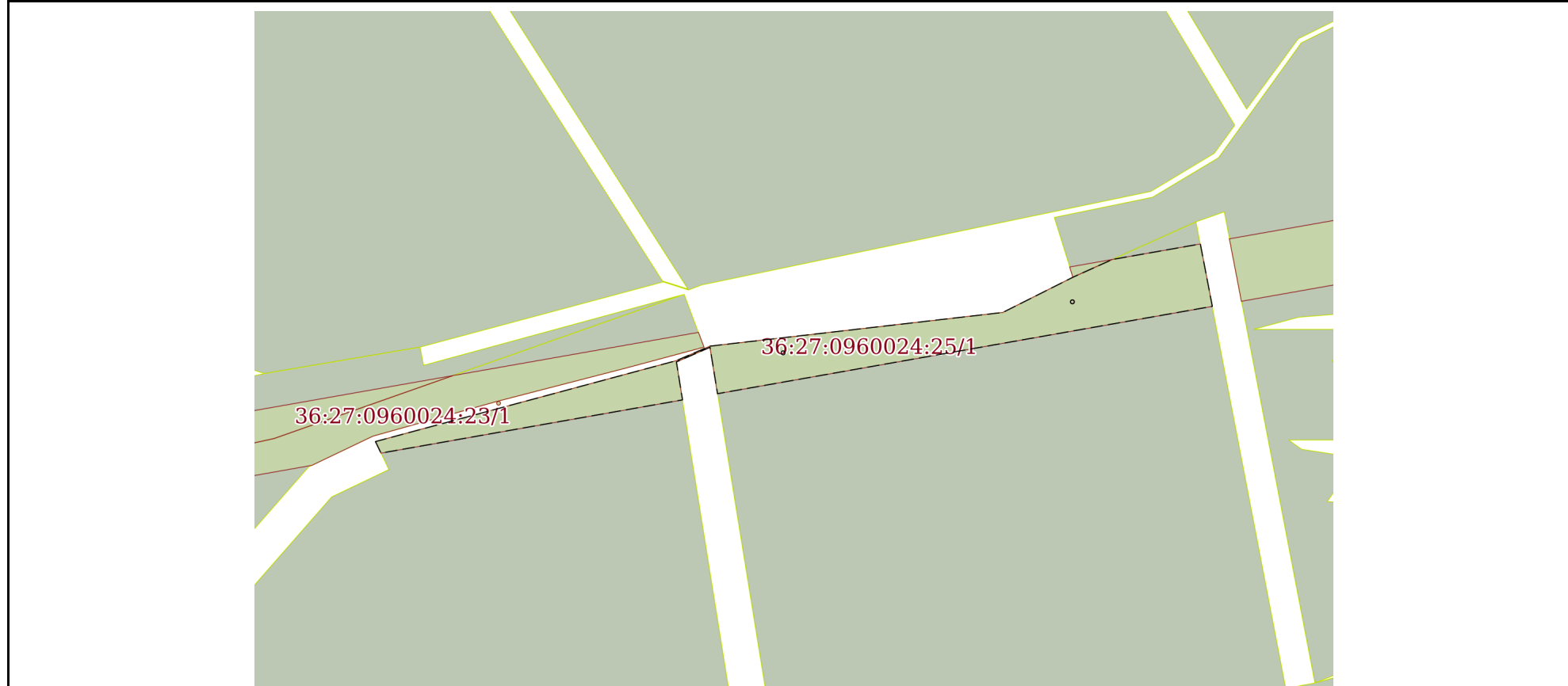
полное наименование должности

инициалы, фамилия

Выписка из Единого государственного реестра недвижимости об объекте недвижимости
Сведения о частях земельного участка

Земельный участок			
вид объекта недвижимости			
Лист № 1 раздела 4	Всего листов раздела 4: 1	Всего разделов: 8	Всего листов выписки: 21
25.11.2022г. № КУВИ-001/2022-209784140			
Кадастровый номер:		36:27:0960024:25	

План (чертеж, схема) части земельного участка Учетный номер части: 36:27:0960024:25/1



Масштаб 1:4000 Условные обозначения:

полное наименование должности	 ДОКУМЕНТ ПОДПИСАН ЭЛЕКТРОННОЙ ПОДПИСЬЮ	инициалы, фамилия
	Сертификат: 64575127400433833109200328139839306360 Владелец: ФЕДЕРАЛЬНАЯ СЛУЖБА ГОСУДАРСТВЕННОЙ РЕГИСТРАЦИИ, КАДАСТРА И КАРТОГРАФИИ Действителен: с 17.05.2022 по 10.08.2023	

Выписка из Единого государственного реестра недвижимости об объекте недвижимости
Сведения о частях земельного участка

Земельный участок			
вид объекта недвижимости			
Лист № 1 раздела 4.1	Всего листов раздела 4.1: 1	Всего разделов: 8	Всего листов выписки: 21
25.11.2022г. № КУВИ-001/2022-209784140			
Кадастровый номер:		36:27:0960024:25	

Учетный номер части	Площадь, м2	Содержание ограничения в использовании или ограничения права на объект недвижимости или обременения объекта недвижимости
1	2	3
36:27:0960024:25/1	14135	вид ограничения (обременения): ограничения прав на земельный участок, предусмотренные статьями 56, 56.1 Земельного кодекса Российской Федерации; Срок действия: не установлен; реквизиты документа-основания: заявление от 06.09.2012 № ВР/28/7097 выдан: Филиал ОАО "МРСК Центра" - "Воронежэнерго"; Содержание ограничения (обременения): В охранной зоне ЛЭП (ВЛ) запрещается: 1) Производить строительство, капитальный ремонт, снос любых зданий и сооружений. 2) Осуществлять всякого рода горные, взрывные, мелиоративные работы, производить посадку деревьев, полив сельскохозяйственных культур. 3) Размещать автозаправочные станции. 4) Загромождать подъезды и подходы к опорам ВЛ. 5) Устраивать свалки снега, мусора и грунта. 6) Склаживать корма, удобрения, солому, разводить огонь. 7) Устраивать спортивные площадки, стадионы, остановки транспорта, проводить любые мероприятия, связанные с большим скоплением людей.; Реестровый номер границы: 36.27.2.5

полное наименование должности	 ДОКУМЕНТ ПОДПИСАН ЭЛЕКТРОННОЙ ПОДПИСЬЮ	инициалы, фамилия
	Сертификат: 64575127400433833109200328139839306360 Владелец: ФЕДЕРАЛЬНАЯ СЛУЖБА ГОСУДАРСТВЕННОЙ РЕГИСТРАЦИИ, КАДАСТРА И КАРТОГРАФИИ Действителен: с 17.05.2022 по 10.08.2023	

Выписка из Единого государственного реестра недвижимости об объекте недвижимости

Сведения о частях земельного участка

Земельный участок			
вид объекта недвижимости			
Лист № 1 раздела 4.2	Всего листов раздела 4.2: 4	Всего разделов: 8	Всего листов выписки: 21
25.11.2022г. № КУВИ-001/2022-209784140			
Кадастровый номер:		36:27:0960024:25	

Сведения о характерных точках границы части (частей) земельного участка

Учетный номер части: 36:27:0960024:25/1

Система координат СК кадастрового округа

Номер точки	Координаты, м		Описание закрепления на местности	Средняя квадратичная погрешность определения координат характерных точек границ земельного участка, м
	X	Y		
1	2	3	4	5
1	352449.89	1360458.81	-	2.5
2	352450.12	1360458.79	-	2.5
3	352450.35	1360458.81	-	2.5
4	352450.57	1360458.87	-	2.5
5	352450.78	1360458.97	-	2.5
6	352450.97	1360459.1	-	2.5
7	352451.13	1360459.26	-	2.5
8	352451.26	1360459.45	-	2.5
9	352451.36	1360459.66	-	2.5
10	352451.42	1360459.88	-	2.5
11	352451.44	1360460.11	-	2.5
12	352451.42	1360460.34	-	2.5
13	352451.36	1360460.56	-	2.5
14	352451.26	1360460.77	-	2.5
15	352451.13	1360460.96	-	2.5
16	352450.97	1360461.12	-	2.5
17	352450.78	1360461.25	-	2.5
18	352450.57	1360461.35	-	2.5
19	352450.35	1360461.41	-	2.5
20	352450.12	1360461.43	-	2.5
21	352449.89	1360461.41	-	2.5



ДОКУМЕНТ ПОДПИСАН
ЭЛЕКТРОННОЙ ПОДПИСЬЮ

Сертификат: 64575127400433833109200328139839306360

Владелец: ФЕДЕРАЛЬНАЯ СЛУЖБА ГОСУДАРСТВЕННОЙ

РЕГИСТРАЦИИ, КАДАСТРА И КАРТОГРАФИИ

Действителен: с 17.05.2022 по 10.08.2023

полное наименование должности

инициалы, фамилия

Земельный участок			
вид объекта недвижимости			
Лист № 2 раздела 4.2	Всего листов раздела 4.2: 4	Всего разделов: 8	Всего листов выписки: 21

25.11.2022г. № КУВИ-001/2022-209784140

Кадастровый номер: 36:27:0960024:25

1	2	3	4	5
22	352449.67	1360461.35	-	2.5
23	352449.46	1360461.25	-	2.5
24	352449.27	1360461.12	-	2.5
25	352449.11	1360460.96	-	2.5
26	352448.98	1360460.77	-	2.5
27	352448.88	1360460.56	-	2.5
28	352448.82	1360460.34	-	2.5
29	352448.8	1360460.11	-	2.5
30	352448.82	1360459.88	-	2.5
31	352448.88	1360459.66	-	2.5
32	352448.98	1360459.45	-	2.5
33	352449.11	1360459.26	-	2.5
34	352449.27	1360459.1	-	2.5
35	352449.46	1360458.97	-	2.5
36	352449.67	1360458.87	-	2.5
37	352449.89	1360458.81	-	2.5
1	352415.38	1360263.15	-	2.5
2	352415.61	1360263.13	-	2.5
3	352415.84	1360263.15	-	2.5
4	352416.06	1360263.21	-	2.5
5	352416.27	1360263.31	-	2.5
6	352416.46	1360263.44	-	2.5
7	352416.62	1360263.6	-	2.5
8	352416.75	1360263.79	-	2.5
9	352416.85	1360264	-	2.5
10	352416.91	1360264.22	-	2.5
11	352416.93	1360264.45	-	2.5
12	352416.91	1360264.68	-	2.5
13	352416.85	1360264.9	-	2.5



ДОКУМЕНТ ПОДПИСАН
ЭЛЕКТРОННОЙ ПОДПИСЬЮ

Сертификат: 64575127400433833109200328139839306360

Владелец: ФЕДЕРАЛЬНАЯ СЛУЖБА ГОСУДАРСТВЕННОЙ

РЕГИСТРАЦИИ, КАДАСТРА И КАРТОГРАФИИ

Действителен: с 17.05.2022 по 10.08.2023

полное наименование должности

инициалы, фамилия

Земельный участок			
вид объекта недвижимости			
Лист № 3 раздела 4.2	Всего листов раздела 4.2: 4	Всего разделов: 8	Всего листов выписки: 21

25.11.2022г. № КУВИ-001/2022-209784140

Кадастровый номер: 36:27:0960024:25

1	2	3	4	5
14	352416.75	1360265.11	-	2.5
15	352416.62	1360265.3	-	2.5
16	352416.46	1360265.46	-	2.5
17	352416.27	1360265.59	-	2.5
18	352416.06	1360265.69	-	2.5
19	352415.84	1360265.75	-	2.5
20	352415.61	1360265.77	-	2.5
21	352415.38	1360265.75	-	2.5
22	352415.16	1360265.69	-	2.5
23	352414.95	1360265.59	-	2.5
24	352414.76	1360265.46	-	2.5
25	352414.6	1360265.3	-	2.5
26	352414.47	1360265.11	-	2.5
27	352414.37	1360264.9	-	2.5
28	352414.31	1360264.68	-	2.5
29	352414.29	1360264.45	-	2.5
30	352414.31	1360264.22	-	2.5
31	352414.37	1360264	-	2.5
32	352414.47	1360263.79	-	2.5
33	352414.6	1360263.6	-	2.5
34	352414.76	1360263.44	-	2.5
35	352414.95	1360263.31	-	2.5
36	352415.16	1360263.21	-	2.5
37	352415.38	1360263.15	-	2.5
1	352355.61	1359988.77	-	2.5
2	352347.81	1359992.5	-	-
3	352383.81	1360196.43	-	-
4	352409.47	1360192.31	-	2.5
5	352419.36	1360215.02	-	2.5



ДОКУМЕНТ ПОДПИСАН
ЭЛЕКТРОННОЙ ПОДПИСЬЮ

Сертификат: 64575127400433833109200328139839306360

Владелец: ФЕДЕРАЛЬНАЯ СЛУЖБА ГОСУДАРСТВЕННОЙ

РЕГИСТРАЦИИ, КАДАСТРА И КАРТОГРАФИИ

Действителен: с 17.05.2022 по 10.08.2023

полное наименование должности

инициалы, фамилия

Земельный участок				
вид объекта недвижимости				
Лист № 4 раздела 4.2		Всего листов раздела 4.2: 4		Всего разделов: 8
Всего листов выписки: 21				
25.11.2022г. № КУВИ-001/2022-209784140				
Кадастровый номер:		36:27:0960024:25		
1	2	3	4	5
6	352387.99	1360220.1	-	-
7	352447.06	1360554.76	-	-
8	352489.23	1360546.65	-	-
9	352478.75	1360487.14	-	-
10	352466.75	1360460.48	-	2.5
11	352442.92	1360413.03	-	2.5
12	352420.13	1360214.9	-	2.5
13	352410.31	1360192.17	-	2.5
14	352355.61	1359988.77	-	2.5

полное наименование должности	 <p>ДОКУМЕНТ ПОДПИСАН ЭЛЕКТРОННОЙ ПОДПИСЬЮ</p> <p>Сертификат: 64575127400433833109200328139839306360</p> <p>Владелец: ФЕДЕРАЛЬНАЯ СЛУЖБА ГОСУДАРСТВЕННОЙ РЕГИСТРАЦИИ, КАДАСТРА И КАРТОГРАФИИ</p> <p>Действителен: с 17.05.2022 по 10.08.2023</p>	инициалы, фамилия



**АДМИНИСТРАЦИЯ
РОССОШАНСКОГО
МУНИЦИПАЛЬНОГО РАЙОНА
ВОРОНЕЖСКОЙ ОБЛАСТИ**

пл. Ленина, д.4, г. Россошь,
Воронежская область, 396650
Тел.8(47396)2-22-01, 2-47-22,
факс 2-22-66 e-mail: ross@govvrn.ru
ОГРН 1033664500143
ИНН/КПП 3627003863/362701001

ИП Резниченко А. В.

397853

Воронежская обл.,
Острогожский р-н,
г. Острогожск,
мкр. Северный, д. 30, кв. 49

12.12.2022 № 128-11/ 5468

На № 16 от 07.12.2022г.

О направлении информации

Уважаемый Алексей Васильевич!

На Ваш запрос № 16 от 07.12.2022г. о предоставлении сведений, необходимых для выполнения инженерно-экологических изысканий для строительства объекта «Реконструкция системы мелиорации с использованием дождевальных машин кругового типа для земель сельскохозяйственного назначения ООО «Восток-Агро» вблизи с. Старая Калитва Россошанского муниципального района Воронежской области, расположенного по адресу: Воронежская область, Россошанский район, Старокалитвенское сельское поселение, пересечение кадастрового квартала 36:27:0960024, южная часть кадастрового квартала 36:27:0960011, юго-восточная часть кадастрового квартала 36:27:0960023», администрация Россошанского муниципального района Воронежской области сообщает, что на участке изысканий:

- особо охраняемые природные территории местного значения отсутствуют;
- объекты культурного наследия местного значения отсутствуют;
- объекты питьевого водоснабжения (зоны санитарной охраны) отсутствуют;
- кладбища, крематории и их СЗЗ отсутствуют;
- защитные леса отсутствуют;
- особо защитные участки леса отсутствуют;
- особо ценные продуктивные сельскохозяйственные угодья отсутствуют;
- лечебно-оздоровительные местности, курорты и природно-лечебные ресурсы местного значения отсутствуют;
- полигоны отходов производства и потребления отсутствуют.

Заместитель главы администрации –
начальник отдела архитектуры
и градостроительства

Т. В. Леонтьева



**УПРАВЛЕНИЕ ВЕТЕРИНАРИИ
ВОРОНЕЖСКОЙ ОБЛАСТИ**

Севастьяновский съезд, 36, г. Воронеж, 394035
Тел./факс (473) 212-77-47; тел./факс 212-77-49
e-mail: uprvet@govvrn.ru
ОГРН 1063667240075,
ИНН/КПП 3666134997\366401001

Индивидуальному
предпринимателю
Резниченко А.В.

13.12.2022 № 63-11/2162
на № 11 от 07.12.2022

Уважаемый Алексей Васильевич!

Сообщаем о том, что на объекте ведения работ и в радиусе 1 километр от участка инженерно-экологических изысканий: «Реконструкция системы мелиорации с использованием дождевальных машин кругового типа для земель сельскохозяйственного назначения ООО «ВОСТОК-АГРО» вблизи с. Старая Калитва, Россошанского муниципального района Воронежской области, расположенной по адресу: Воронежская область, Россошанский муниципальный район, Старокалитвенское сельское поселение, пересечение кадастрового квартала 36:27:0960024, южная часть кадастрового квартала 36:27:0960011, юго-восточная часть кадастрового квартала 36:27:0960023» скотомогильников и биотермических ям не значится.

Заместитель руководителя управления

Г.Г. Козырева



ДЕПАРТАМЕНТ
ЖИЛИЩНО-КОММУНАЛЬНОГО
ХОЗЯЙСТВА И ЭНЕРГЕТИКИ
ВОРОНЕЖСКОЙ ОБЛАСТИ

ул. Плехановская, 8, г. Воронеж, 394018
Тел (473) 212-77-77, 212-77-64
e-mail: czhkh@govvrn.ru

ИП Резниченко А.В.

a.v.rez@yandex.ru

15.12.2022 № *65-11/82235*
На № 43-01-25/3516 от 09.12.2022
На № 43-01-25/3517 от 09.12.2022

О предоставлении информации

На Ваш запрос о наличии объектов питьевого водоснабжения в зоне проводимых инженерно-экологических изысканий вблизи с. Новая Калитва Россошанского муниципального района Воронежской области информируем, что указанные объекты отсутствуют.

Приложение: на 1 л. в 1 экз.

Заместитель
руководителя департамента

Ю.В. Усенков

Дружинин Игорь Витальевич
212-77-60



**АДМИНИСТРАЦИЯ
РОССОШАНСКОГО
МУНИЦИПАЛЬНОГО РАЙОНА
ВОРОНЕЖСКОЙ ОБЛАСТИ**

пл. Ленина, д.4, г. Россошь,
Воронежская область, 396650
Тел.8(47396)2-22-01, 2-47-22,
факс 2-22-66 e-mail: ross@govvrn.ru
ОГРН 1033664500143
ИНН/КПП 3627003863/362701001

Заместителю руководителя
департамента жилищно-
коммунального хозяйства и
энергетики Воронежской области

Ю. В. Усенкову

13.12.2022 № 128-Н/5540

На № 65-11/8130 от 13.12.2022г.

О направлении информации

Уважаемый Юрий Васильевич!

Администрация Россошанского муниципального района Воронежской области на Ваш запрос от 13.12.2022г. № 65-11/8130 сообщает, что на участке проводимых инженерно-экологических изысканий для строительства системы мелиорации ООО «Восток-Агро» вблизи с. Новая Калитва Россошанского муниципального района Воронежской области объекты питьевого водоснабжения отсутствуют.

Заместитель главы администрации

Д. Ю. Жадобин

Сушко Н.В.
8(47396)2-79-65



**УПРАВЛЕНИЕ
ЛЕСНОГО ХОЗЯЙСТВА
ВОРОНЕЖСКОЙ ОБЛАСТИ**

ул. Никитинская, 5, г. Воронеж, 394036
тел./ факс (473) 212-57-06/(473) 212-57-15
e-mail: uprleshoz@govvrm.ru
<http://www.govvrm.ru>

09/22/22 № 64-11/ 6990

На №14 от 07.12.2022

О предоставлении информации

ИП Разниченко А.В.

397853 Воронежская обл.,
р-н Острогожский, г. Острогожск
мкр. Северный, д.30, кв.49

a.v.rez@yandex.ru

Управление лесного хозяйства Воронежской области рассмотрело запрос предоставления информации о размещении объекта капитального строительства относительно земель лесного фонда.

По результатам рассмотрения сообщаем, что в границах объекта «Реконструкция системы мелиорации с использованием дождевальных машин кругового типа для земель сельскохозяйственного назначения ООО «ВОСТОК-АГРО» вблизи с. Старая Калитва Россошанского муниципального района Воронежской области, расположенному по адресу: Воронежская область, росошанский район, Старокалитвенское сельское поселение, пересечение кадастрового квартала 36:27:0960024, южная часть кадастрового квартала 36:27:0960011, юго-восточная часть кадастрового квартала 3:27:0960023», отсутствуют лесные участки, входящие в состав земель лесного фонда.

Заместитель руководителя управления

А.Е.Ерофеев

Маслова
Сухачев
212-63-78



ФЕДЕРАЛЬНОЕ АГЕНТСТВО ПО
НЕДРОПОЛЬЗОВАНИЮ
(Роснедра)

ДЕПАРТАМЕНТ ПО НЕДРОПОЛЬЗОВАНИЮ
ПО ЦЕНТРАЛЬНОМУ ФЕДЕРАЛЬНОМУ ОКРУГУ
(Центрнедра)

Варшавское шоссе, д. 39-а, г. Москва, 117105
Тел. (499) 678-32-12, факс (499) 678-31-78
E-mail: center@rosnedra.gov.ru

22.12.2022 № 13ВРЖ-11/657
на № б/н от 07.12.2022

Индивидуальному предпринимателю
Резниченко Алексею Васильевичу

мкр. Северный, д. 30, кв. 49
Острогожский район, г. Острогожск,
Воронежская область, 397853

a.v.rez@ayndex.ru

ЗАКЛЮЧЕНИЕ № ВРЖ 002523
об отсутствии полезных ископаемых в недрах
под участком предстоящей застройки

Выдано: Департаментом по недропользованию по Центральному федеральному
(наименование территориального органа Роснедра)
округу.

1. Заявитель: Индивидуальный предприниматель Резниченко Алексей Васильевич,
(для юридического лица – наименование, организационно-правовая форма, для физического лица –
фамилия, имя, отчество (последнее при наличии), ИНН (при наличии), ОГРН (при наличии))
ИНН 361902679300, ОГРНИП 322366800073381.

2. Данные об участке предстоящей застройки: Воронежская область, Россошанский
район, Старокалитвинское сельское поселение, пересечение кадастрового квартала
36:27:0960024, южная часть кадастрового квартала 36:27:0960023*.

(наименование субъекта Российской Федерации, муниципального образования, кадастровый номер земельного участка (при наличии),
иные адресные ориентиры)

*Географические координаты участка предстоящей застройки и копия топографического плана участка
предстоящей застройки приведены в приложении к настоящему заключению, являющемся его неотъемлемой
составной частью

3. В границах участка предстоящей застройки месторождения полезных ископаемых
в недрах отсутствуют.

4. Срок действия заключения: 22.12.2023.

(в формате ДД.ММ.ГГГГ)

Настоящее заключение содержит сведения об отсутствии запасов полезных
ископаемых в недрах под участком предстоящей застройки, предусмотренные статьей
25 Закона Российской Федерации от 21 февраля 1992 г. № 2395-1 «О недрах».


Иную геологическую информацию о недрах, в том числе информацию о
месторождениях подземных вод, заявитель вправе получить в порядке,

предусмотренном статьей 27 Закона Российской Федерации «О недрах», постановлением Правительства Российской Федерации от 2 июня 2016 г. № 492 «Об утверждении Правил использования геологической информации о недрах, обладателем которой является Российская Федерация».

Неотъемлемые приложения:

1. Сведения о географических координатах участка предстоящей застройки и копия топографического плана участка предстоящей застройки (в соответствии с заявочными материалами) на 1 л.

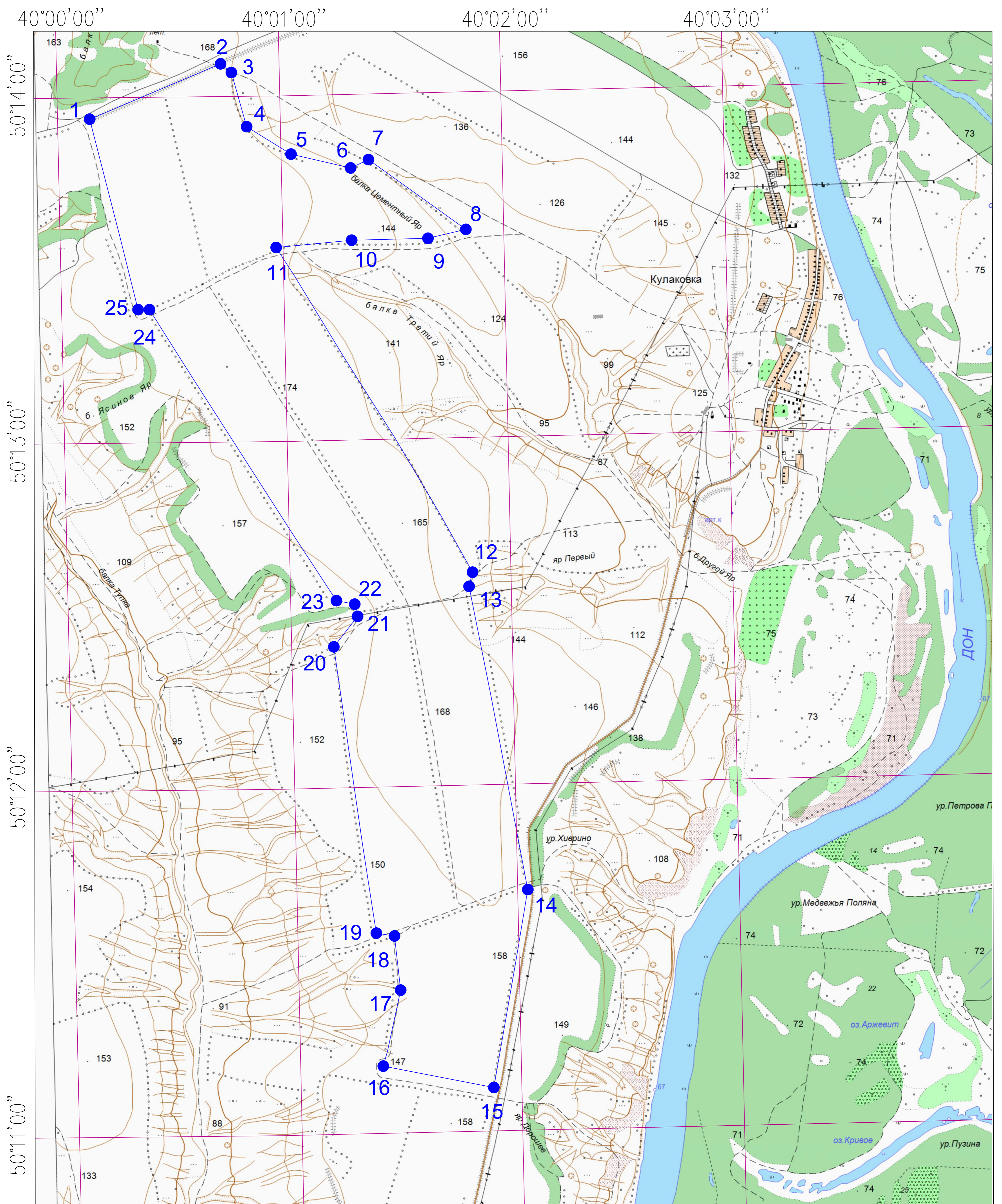
Заместитель начальника Департамента



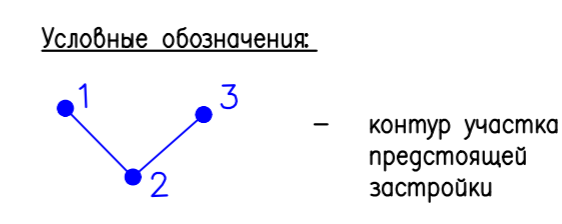
С.Б. Михайлов

П.С. Бойко
(473) 252-22-95

Топографический план участка (м 1:10000)



Географические координаты угловых точек контура участка предстоящей застройки (МСК 36 зона 1)			Географические координаты угловых точек контура предстоящей застройки (ГСК 2011)		
№	Y (м.)	X (м.)	№	Широта (с.ш.)	Долгота (в.д.)
1	1358491.10	355001.94	1	50°13'56.64"	40°00'08.35"
2	1359193.03	355298.71	2	50°14'05.78"	40°00'44.06"
3	1359251.19	355252.19	3	50°14'04.23"	40°00'46.95"
4	1359332.77	354981.86	4	50°13'54.79"	40°00'50.76"
5	1359570.76	354814.49	5	50°13'49.86"	40°01'02.61"
6	1359890.73	354740.50	6	50°13'47.25"	40°01'18.67"
7	1359986.62	354785.31	7	50°13'48.64"	40°01'23.56"
8	1360509.16	354411.05	8	50°13'36.18"	40°01'49.52"
9	1360305.91	354363.12	9	50°13'34.77"	40°01'39.22"
10	1359896.30	354352.69	10	50°13'34.70"	40°01'18.55"
11	1359491.37	354313.73	11	50°13'33.71"	40°00'58.09"
12	1360544.77	352571.61	12	50°12'36.65"	40°01'49.39"
13	1360526.51	352495.95	13	50°12'34.21"	40°01'48.39"
14	1360841.40	350869.30	14	50°11'41.37"	40°02'02.56"
15	1360659.45	349807.71	15	50°11'07.15"	40°01'52.28"
16	1360066.16	349922.08	16	50°11'11.25"	40°01'22.50"
17	1360159.18	350329.93	17	50°11'24.38"	40°01'27.62"
18	1360126.34	350620.10	18	50°11'33.79"	40°01'26.26"
19	1360028.85	350635.43	19	50°11'34.35"	40°01'21.37"
20	1359800.85	352171.39	20	50°12'24.20"	40°01'11.47"
21	1359927.96	352334.48	21	50°12'29.39"	40°01'18.05"
22	1359913.13	352400.14	22	50°12'31.52"	40°01'17.37"
23	1359814.62	352419.20	23	50°12'32.20"	40°01'12.42"
24	1358811.82	353980.25	24	50°13'23.37"	40°00'23.48"
25	1358750.26	353980.25	25	50°13'23.42"	40°00'20.37"



Утвердил:
ИП Резниченко А.В.



ТЕХНИЧЕСКИЕ УСЛОВИЯ № 2/2023

« 13 » 01 2023 г.

по соблюдению требований, предусмотренных нормативно-технической документацией при планируемом пересечении (параллельном следовании, размещении в границах охранных зон и т.д.) проектируемой системы мелиорации с существующими электросетевыми объектами филиала ПАО «Россети Центр» - «Воронежэнерго»

1. Общие сведения:

1.1. Заказчик: ООО «ВОСТОК-АГРО»

1.2. Наименование работ: Реконструкция системы мелиорации с использованием дождевальных машин кругового типа для земель сельскохозяйственного назначения ООО «ВОСТОК-АГРО» вблизи с. Старая Калитва Россошанского муниципального района Воронежской области.

1.3. Адрес объекта заявителя: Воронежская область, Россошанский район.

2. Требования, обязательные для исполнения Заказчиком:

2.1. Проектирование пересечения и параллельного следования строящегося объекта с объектами электросетевого хозяйства филиала ПАО «Россети Центр» - «Воронежэнерго»:

- ВЛ 110 кВ Придонская – Казинка с отпайкой на ПС Старая Калитва

выполнить с учетом следующих требований:

1. Расстояние по горизонтали от заземлителя или подземной части опор ВЛ до трубопровода должно быть не менее 3 метров (таблица 2.5.40 ПУЭ 7 издание).

2. Предусмотреть защиту фундаментов (подземной части) опор ВЛ от возможного их подмыва при повреждении трубопровода, а также защиту, предотвращающую вынос опасных потенциалов на металлические трубопроводы (п. 2.5.288 ПУЭ 7 издание).

3. При параллельном следовании и сближении трубопровода с ВЛ исключить прохождение трубопровода под проводами ВЛ.

4. При проектировании системы мелиорации учесть, что полив сельскохозяйственных культур в охранных зонах ВЛ запрещен (Постановление Правительства РФ от 24 февраля 2009 г. № 160 «О порядке установления охранных зон объектов электросетевого хозяйства и особых условий использования земельных участков, расположенных в границах таких зон» (в ред. Постановлений Правительства РФ от 05.06.2013 № 476, от 26.08.2013 № 736, от 17.05.2016 № 444).

5. В охранной зоне электрических сетей, запрещается осуществлять любые действия, которые могут нарушить безопасную работу объектов электросетевого хозяйства, в том числе привести к их повреждению или уничтожению, и (или) повлечь причинение вреда жизни, здоровью граждан и имуществу физических или юридических лиц, а также повлечь нанесение экологического ущерба и возникновение пожаров, в том числе:

- набрасывать на провода и опоры воздушных линий электропередачи посторонние предметы, а также подниматься на опоры воздушных линий электропередачи;

2022/5173

- размещать любые объекты и предметы (материалы) в пределах созданных в соответствии с требованиями нормативно-технических документов проходов и подъездов для доступа к объектам электросетевого хозяйства, а также проводить любые работы и возводить сооружения, которые могут препятствовать доступу к объектам электросетевого хозяйства, без создания необходимых для такого доступа проходов и подъездов;

- разводить огонь;

- размещать свалки;

- складировать или размещать хранилища любых, в том числе горюче-смазочных, материалов;

- размещать детские и спортивные площадки, стадионы, рынки, торговые точки, полевые станы, загоны для скота, гаражи и стоянки всех видов машин и механизмов, проводить любые мероприятия, связанные с большим скоплением людей, не занятых выполнением разрешенных в установленном порядке работ;

- использовать (запускать) любые летательные аппараты, в том числе воздушных змеев, спортивные модели летательных аппаратов;

- полевые сельскохозяйственные работы с применением сельскохозяйственных машин и оборудования высотой более 4 метров (в охранных зонах воздушных линий электропередачи);

В пределах охранных зон без письменного решения о согласовании сетевых организаций запрещаются:

- строительство, капитальный ремонт, реконструкция или снос зданий и сооружений;

- полив сельскохозяйственных культур в случае, если высота струи воды может составить свыше 3 метров;

- полевые сельскохозяйственные работы с применением сельскохозяйственных машин и оборудования высотой более 4 метров;

- производить посадку и вырубку деревьев и кустарников, устраивать загоны для скота, сооружать проволочные ограждения, шпалеры для виноградников и садов;

- совершать проезд машин и механизмов, имеющих общую высоту с грузом или без груза от поверхности дороги более 4,5 метра;

- осуществлять всякого рода погрузочно-разгрузочные работы с применением грузоподъемных машин;

- размещать садовые, огородные и дачные земельные участки, объекты садоводческих, огороднических или дачных некоммерческих объединений, объекты жилищного строительства, в том числе индивидуального.

2.2. До выполнения строительных работ проект согласовать с филиалом ПАО «Россети Центр» - «Воронежэнерго» в объёме требований настоящих технических условий.

Выполнение п. 2.1 и 2.2 настоящих технических условий обязательно.

2.3. В сметной документации предусмотреть затраты на осуществление технического надзора и проведение организационно – технических мероприятий (подготовка рабочих мест, допуск персонала подрядных организации, наблюдение).

2.4. Разработать и предоставить на согласование в филиал ПАО «Россети Центр» - «Воронежэнерго» проект производства работ (ППР), предусматривающий минимальное время отключения действующих ВЛ (при необходимости) для обеспечения безопасности производства работ. ППР должен отвечать требованиям по охране труда при эксплуатации электроустановок, СНиП 12-03-2001, отраслевым нормам и правилам.

2.5. Заключить договор с филиалом ПАО «Россети Центр» - «Воронежэнерго» по техническому надзору и допуску персонала для производства работ в охранной зоне существующих ЛЭП.

2.6. Работы в охранной зоне ЛЭП выполнять только под наблюдением персонала филиала ПАО «Россети Центр» - «Воронежэнерго».

2.7. По окончании работ произвести планировку грунта в охранных зонах ВЛ.

2.8. Условия пунктов 2.1 – 2.7 настоящих технических условий распространяются на взаимоотношения сторон исключительно **в случае отсутствия необходимости реконструкции ЛЭП (перенос/замена опор, увеличение/уменьшение габарита ВЛ и др.), принадлежащих филиалу ПАО «Россети Центр» - «Воронежэнерго».**

2.9. По окончании работ СМО обязана предоставить сведения о фактическом расположении объектов в охранных зонах ВЛ.

2.10. **В случае возникновения при проектировании необходимости реконструкции ЛЭП (перенос/замена опор, увеличение/уменьшение габарита ВЛ и др.), следует направить запрос в филиал ПАО «Россети Центр» - «Воронежэнерго» с целью заключения договора о снятии ограничений по использованию земельного участка в интересах Заказчика.**

3. Руководящие документы:

- Правила устройств электроустановок (ПУЭ), 7 издание, раздел 2, глава 2.5, п.п. 2.5.287 – 2.5.290 «Пересечение и сближение ВЛ с подземными трубопроводами»;

- Постановление Правительства РФ от 24 февраля 2009 г. № 160 «О порядке установления охранных зон объектов электросетевого хозяйства и особых условий использования земельных участков, расположенных в границах таких зон» (в ред. Постановлений Правительства РФ от 05.06.2013 № 476, от 26.08.2013 № 736, от 17.05.2016 № 444);

4. Неисполнение любого из пунктов настоящих технических требований и условий влечет за собой их аннулирование.

5. Срок действия технических условий – два года. При отсутствии проекта строящегося объекта с объектами электросетевого хозяйства филиала «ПАО «Россети Центр» - «Воронежэнерго» и проекта производства работ в течение указанного срока действия технические условия аннулируются без уведомления Заказчика. При этом затраты Заказчика на подготовительные, предпроектные и проектные работы не возмещаются.

6. По истечению срока действия технических условий Заказчик обязан получить новые технические условия.

Первый заместитель директора –
главный инженер



А.А. Бурков

Россия
Самарская область
Публичное Акционерное Общество
«ТРАНСАММИАК»

445045, г. Тольятти, ул. Громова, 57
Телефон: (8482) 69-12-02
факс: (8482) 69-12-96

14.12.22 № 03/1883

На № _____ от _____

Исполнительному
директору ООО "ВОСТОК -АГРО"
Коновалову И. А.

396630, Воронежская область,
Россошанский район, с. Евстратовка,
тел: (47396)72-5-22;
факс (47396)72-5-85.

Копия: Начальнику филиала
"Воронежское управление"
Побединскому И. Г.

Технические условия на пересечение проектируемого магистрального трубопровода системы орошения по объекту: "Реконструкция системы мелиорации с использованием дождевальных машин кругового типа для земель с/х назначения ООО "ВОСТОК-АГРО" близи с. Старая Калитва Россошанского муниципального района Воронежской области" с аммиакопроводом и его кабелями связи на км 1073/1230 ПК 1 + 50

На Ваше письмо № 793 от 01.12.2022 г. сообщаем:

Проектируемый магистральный трубопровод системы орошения Ду 500 мм из ПДН (полиэтилена низкого давления) по объекту: "Реконструкция системы мелиорации с использованием дождевальных машин кругового типа для земель сельскохозяйственного назначения ООО "ВОСТОК-АГРО" вблизи с. Старая Калитва Россошанского муниципального района Воронежской области" проходит в 1000 метровой зоне аммиакопровода (1000 метров от оси в обе стороны) на км 1073/1230 - км 1074/1231 и пересекает трассу магистрального аммиакопровода и его магистральных кабелей связи на км 1073/1230 ПК 1 + 50 (километр аммиакопровода, соответствующий данным проектной документации по аммиакопроводу (ГТП "Гипротрубопровод" 1977г., Москва)/исполнительный километр, соответствующий фактическому положению километровых столбов по трассе).

Глубина заложения аммиакопровода диаметром 355,6 мм в месте пересечения - 1,5 м (до верха трубы).

Магистральный кабель связи в месте пересечения проложен справа от аммиакопровода (по ходу продукта) в 9,0 м глубине 1,2 м. Волоконно-оптический кабель (ВОК) и контрольно-блокировочный кабель (КБК) в месте пересечения проложены в одной траншее слева от аммиакопровода в 9,0 м на глубине 1,2 м.

Наземные объекты аммиакопровода, попадающие в зону проведения работ: НУП 7R16, который расположен на км 1073/1230 ПК 4+61.

При разработке проектной документации по объекту "Реконструкция системы мелиорации с использованием дождевальных машин кругового типа для земель сельскохозяйственного назначения ООО "ВОСТОК-АГРО" вблизи с. Старая Калитва Россошанского муниципального района Воронежской области" в рабочих чертежах на пересечение проектируемого трубопровода с аммиакопроводом и его магистральными кабелями связи на км 1073/1230 ПК 1 + 50 необходимо выполнить следующие технические условия:

1. Пересечение выполнить под углом близким к 90°, но не менее 60°;
2. Проложить проектируемый трубопровод в месте пересечения с аммиакопроводом и его кабелями связи методом горизонтально-направленного

Марин

бурения (ГНБ). Расстояние в свету между аммиакопроводом и проектируемым трубопроводом должно быть не менее 5,0 м; между кабелями связи аммиакопровода и проектируемым трубопроводом не менее 1,5 м. Место забуривания и выхода буровой установки, рабочий и приемный котлованы, расположить не ближе 25 м от аммиакопровода и его кабелей связи.

3. На производство работ в 1000 метровой зоне аммиакопровода (1000 м от его оси в обе стороны) оформить разрешение в филиале "Воронежское управление" ПАО "Трансаммиак" по адресу: Воронежская область, г. Россошь, ул. Химзаводская, 8 тел.(47395) 2-54-23.

4. Все земляные работы в 1000 метровой зоне аммиакопровода производить в присутствии представителя филиала "Воронежское управление", заявка на которого подаётся за 5 суток до начала работ.

5. Перед началом работ, совместно с представителем филиала "Воронежское управление", уточнить планово - высотное положение аммиакопровода и его кабелей связи в месте пересечения с проектируемым трубопроводом шурфованием и кабелеискателем, выставить репера на трассе, а также предупреждающие знаки о проведении работ по обе стороны от аммиакопровода.

6. При производстве работ земляные работы механизированным способом производить на расстоянии не ближе 3,0 м от аммиакопровода и его кабелей связи, дальнейшие работы производить вручную без применения ударных инструментов и с принятием мер, исключающих возможность повреждения аммиакопровода и кабелей связи.

7. В местах вынужденного переезда над аммиакопроводом и его кабелями связи уложить настилы из ж/б плит длиной не менее 6 м и шириной, достаточной для проезда техники в один ряд, но не менее 3 м. Проезд над аммиакопроводом и его кабелями связи в других местах запрещается.

8. При производстве работ запрещается складировать грунт и размещать тяжелую спецтехнику над аммиакопроводом и его кабелями связи. Запрещается брать грунт с трассы аммиакопровода и его кабелей связи.

9. После окончания работ выполнить рекультивацию, установить указатели на месте пересечения и предоставить исполнительную съёмку в службу эксплуатации филиала "Воронежское управление".

10. Рабочие чертежи (план и профиль на пересечение с аммиакопроводом и его кабелями связи, план трубопровода в 1000 метровой зоне аммиакопровода), с указанием п.п. 1-9 данного письма (напечатать на чертежах), предоставить в 3-х экз., на бумажном носителе, на согласование в ПАО "Трансаммиак".

Срок действия данных технических условий- 1 год.

Приложение:

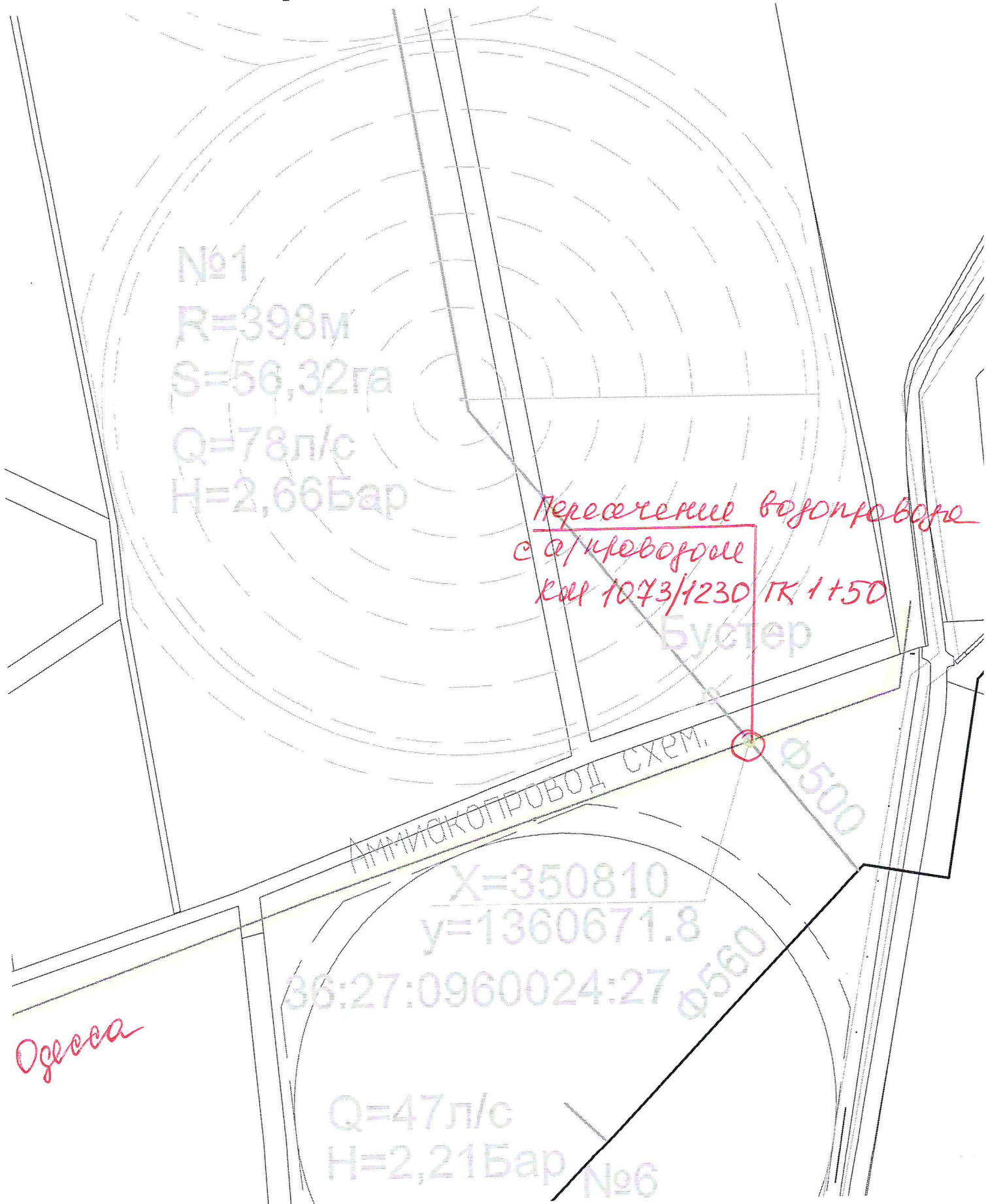
1. Схема пересечения водопровода и аммиакопровода - 1 экз;
2. Выкопировка из исполнительной документации ПМК-402 - 1 экз.

Главный инженер



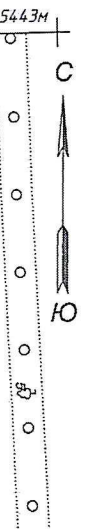
С. В. Цымбалюк

Схема пресечения водопровода и аммиакопровода



№в. и подл.	Подп. и дата	Взаим. инв.№

ГПС-7Ц4

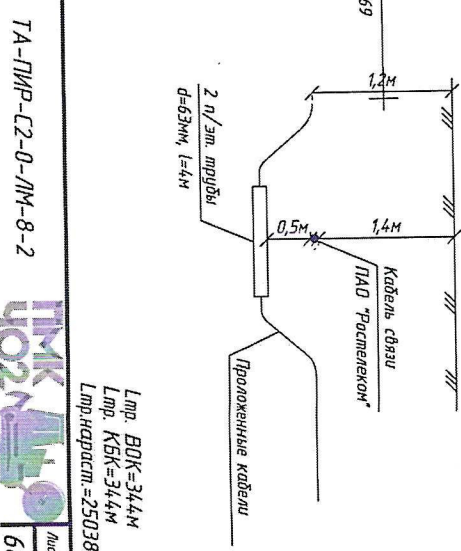
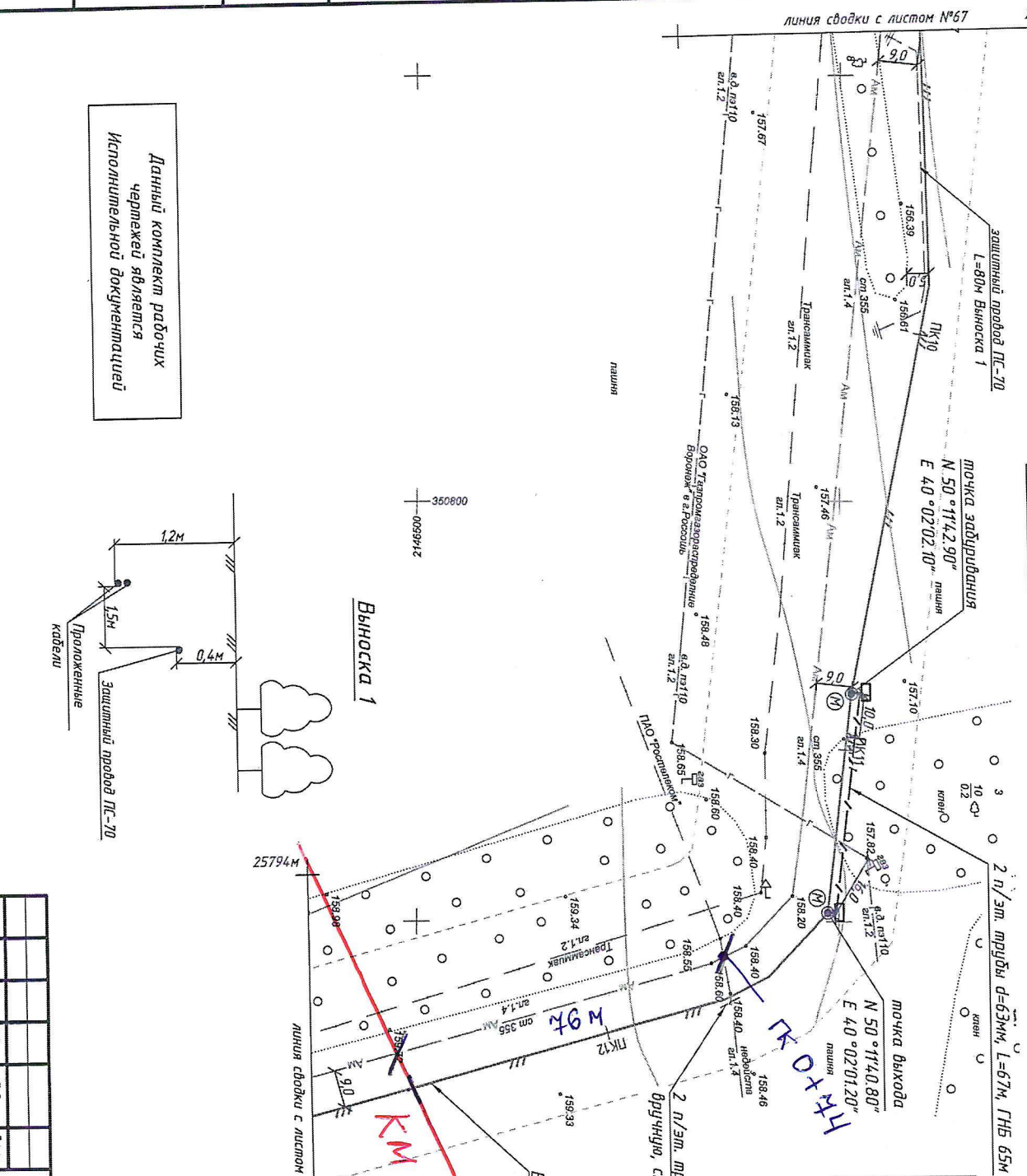


Данный комплект рабочих чертежей выдвигается
Исполнительной документацией

ВНИМАНИЕ! Коммуникации филиала ПАО "Ростелеком"! При производстве работ за 5 суток выдать представителя филиала ПАО "Ростелеком" по адресу: г. Воронеж, пр-т Революции, д.35 тел. 8 (473) 222-80-00

ВНИМАНИЕ! Коммуникации ПАО "Трансэнергия"! При производстве работ за 5 суток выдать представителя филиала "Воронежское управление" по адресу: Воронежская обл., г.Россошь, ул.Химзаводская, д.8 тел. (47396)2-54-23

ГПС-7Ц5



ВНИМАНИЕ! Коммуникации филиала ПАО "Газпром газораспределение Воронеж"! При производстве работ за 5 суток выдать представителя филиала по адресу: г.Россошь, ул. Восточная, д. 9 тел. 8 (47396) 5-50-04, 5-50-08

Трансформатор 1х50
Вок-32 и КБК
Трансформатор 1х50
КМ 1013/1230 ТК
длина сводки с листом №67